



ПРАВИТЕЛЬСТВО ЗАБАЙКАЛЬСКОГО КРАЯ

РАСПОРЯЖЕНИЕ

от 3 июля 2019 года
г. Чита

№ 226-р

Об утверждении стратегии развития санитарной авиации Забайкальского края до 2024 года

В соответствии с паспортом федерального проекта «Развитие системы оказания первичной медико-санитарной помощи», являющимся приложением к протоколу заседания проектного Комитета по национальному проекту «Здравоохранение» от 14 декабря 2018 года № 3, в целях реализации регионального проекта «Развитие системы оказания первичной медико-санитарной помощи»:

утвердить стратегию развития санитарной авиации Забайкальского края до 2024 года (прилагается).

Заместитель председателя
Правительства Забайкальского
края по социальным вопросам



А.Г.Ванчикова



УТВЕРЖДЕНА

распоряжением Правительства
Забайкальского края*от 3 июля 2019 года № 226-р***СТРАТЕГИЯ****развития санитарной авиации в Забайкальском крае
до 2024 года****I. Общие положения**

Стратегия развития санитарной авиации в Забайкальском крае до 2024 года (далее – Стратегия) определяет цели, задачи и принципы, направленные на обеспечение интересов и реализацию стратегических национальных приоритетов в данной области.

Стратегия разработана в соответствии с паспортом федерального проекта «Развитие системы оказания первичной медико-санитарной помощи», утвержденным проектным комитетом по национальному проекту «Здравоохранение» 14 декабря 2018 г.

Правовую основу Стратегии составляют Конституция Российской Федерации, Федеральный закон от 28 июня 2014 г. № 172-ФЗ «О стратегическом планировании в Российской Федерации», Федеральный закон от 21 ноября 2011 г. № 323 «Об охране здоровья граждан в Российской Федерации», Воздушный кодекс Российской Федерации, иные федеральные законы, государственная программа Российской Федерации «Развитие здравоохранения», утвержденная постановлением Правительства Российской Федерации от 26 декабря 2017 г.

II. Оценка текущего состояния службы скорой медицинской помощи и санитарной авиации в субъекте Российской Федерации**1. Сведения о Забайкальском крае****1.1. Краткая географическая и социально-экономическая характеристика Забайкальского края**

Забайкальский край расположен в южной части Восточной Сибири, в пределах Восточного Забайкалья, входит в состав Дальневосточного федерального округа, относится к Восточно-Сибирскому экономическому району. Пять районов (Борзинский, Ононский, Акшинский, Кыринский и Красночикойский) граничат с Монголией. Семь районов (Могочинский, Газимуро-Заводский, Нерчинско-Заводский, Калганский, Приаргунский, Забайкальский и Краснокаменский) граничат с Китайской Народной Республикой, протяженность совместных границ 895,5 км. Забайкальский край граничит с Иркутской и Амурской областями, республиками Бурятия и Саха (Якутия). Площадь Забайкальского края составляет 431,9 тыс. км².

Территория края имеет протяженность с запада на восток – более 1500 км, с севера на юг – около 2000 км.

На 85% территории края преобладают средневысотные горы, лежащие в пределах 1500 м над уровнем моря, составляющие горные системы Забайкалья и разделяющие их межгорные котловины.

Территория Забайкальского края более чем на 50% расположена в зоне вечной мерзлоты. На севере она носит сплошной характер, в средней полосе и на юге – островной. Мощность слоя промерзания грунтов колеблется от 1,5 до 25 метров, глубина протаивания – от 0,1 до 2,5 метра.

Вся территория Забайкальского края относится к сейсмической зоне. Наиболее спокойная часть края – юго-восток (менее 6 баллов). По мере продвижения на север сейсмичность нарастает. В зоне БАМа она составляет в среднем 9 баллов, а на вершинных участках хребтов Кодар, Удокан, Южно-Муйский она может достигать 10 баллов и более.

Значение Забайкальского края обуславливается тем, что через его территорию пролегают кратчайшие сухопутные и воздушные пути сообщения, связывающие западные и центральные районы Российской Федерации с восточными регионами страны. На территории края имеются промышленные запасы черных и цветных металлов, каменного, бурого углей и строительных материалов. Развита деревообработка, лесозаготовка и легкая промышленность. Энергетика представлена тепловыми электростанциями), вырабатывающими 63% потребляемой краем электроэнергии.

1.2. Административное деление, население и населенные пункты

На территории Забайкальского края расположены 4 городских округа, 7 городов, 31 муниципальный район, в том числе 41 посёлок городского типа и 750 сельских населенных пунктов.

Средняя плотность населения – 2,48 чел./км² (по России – 8,56 чел./км²). Наибольшими по численности населения являются Борзинский (47,4 тыс. чел.), Краснокаменский (58,8 тыс. чел.), Читинский (64,9 тыс. чел.) районы.

Наименьшая численность населения отмечается в Тунгиро-Олёкминском (1,3 тыс. чел.), Газимуро-Заводском (8,8 тыс. чел.), Каларском (8,0 тыс. чел.) и Шелопугинском (6,9 тыс. чел.) районах.

Краевой центр – г. Чита, образует муниципальное образование городской округ «Город Чита», который включает 4 административных района: Железнодорожный, Ингодинский, Черновский и Центральный; расположен в 6074 км от Москвы, разница по времени с Москвой составляет + 6 часов. Площадь г. Читы – 538 км², население – 349 тыс. человек, г. Чита относится ко II группе категорирования городов по гражданской обороне и к III группе по химической опасности.

Администрации городов Борзя, Краснокаменск объединены с администрациями муниципальных районов «Борзинский район», «Город Краснокаменск и Краснокаменский район» соответственно.

Демографическая ситуация в Забайкальском крае характеризуется следующими тенденциями: сокращение численности населения за счёт превышения миграционной убыли над естественным приростом населения, снижение численности женщин фертильного возраста, и, как следствие, в перспективе снижение рождаемости, демографическое старение населения.

Население Забайкальского края на конец 2018 г. составило 1 072,8 тыс. человек, в том числе мужчин – 514,1 тыс. человек, женщин – 558,1 тыс. человек, трудоспособного населения – 608,1 тыс. человек, пенсионеров – 219,7 тыс. человек. Численность населения в Забайкальском крае из года в год снижается, начиная с 1990 г.

2010 г. – 1 млн. 107 тыс. человек;

2011 г. – 1 млн. 106 тыс. человек;

2012 г. – 1 млн. 99 тыс. человек;

2013 г. – 1 млн. 95 тыс. человек;

2014 г. – 1 млн. 90 тыс. человек;

2015 г. – 1 млн. 87 тыс. человек;

2016 г. – 1 млн. 83 тыс. человек;

2017 г. – 1 млн. 78 тыс. человек;

2018 г. – 1 млн. 72 тыс. человек.

По данным Территориального органа Федеральной службы государственной статистики по Забайкальскому краю (далее – Забайкалкрайстат) в январе - октябре 2018 года за счет миграционного оттока численность населения края сократилась на 5730 человек. В январе-сентябре этот показатель равнялся 4 690 человек. Таким образом, за один месяц пределы Забайкальского края покинули 1 020 человек. Естественное воспроизводство населения частично компенсировало миграционную убыль населения. По предварительным данным Забайкалкрайстата, в 2018 г. родилось 13 590 чел., что на 792 чел. меньше по сравнению с аналогичным периодом прошлого года. Коэффициент рождаемости снизился с 13,4 ‰ в 2017 г. до 12,7 ‰ в 2018 г. (таблица № 1).

Таблица № 1

	Показатель рождаемости на 1000 населения		
	2016 г.	2017 г.	2018 г.
Российская Федерация (далее – РФ)	12,9	11,5	10,9
ДФО	13,3	12,5	11,9
Забайкальский край	14,6	13,4	12,7

Численность детского населения в Забайкальском крае в возрасте до 17 лет включительно на 1 января 2019 г. составила – 245 тыс. человек, что составляет 22,8% к общему числу жителей края.

В 5 районах края (Каларский, Красночикойский, Сретенский, Тунгокоченский, Тунгиро-Олёкминский) 32 населенных пункта относятся к труднодоступным населенным пунктам (Аргун, Большие Боты, Большая Речка, Верхние Куларки, Горбица, Гуля, Заречное, Зеленое Озеро, Конкино,

Красный Яр, Лужанки, Мангидай, Менза, Моклакан, Неляты, Нижние Куларки, Семиозёрье, Средний Калар, Средняя Олёкма, Старолончаково, Тунгокочен, Укыр, Ульдурга, Усть-Каренга, Усть-Карск, Усть-Начин, Усть-Черная, Чалбучи, Чапо-Олого, Шилкинский Завод, Шонуй, Юмурчен). Эвакуация больных из данных населенных пунктов и оказание медицинской помощи (в том числе скорой) осуществляется с использованием авиатранспорта. В виду больших расстояний 14 районов края расцениваются как отдаленные.

Три района Забайкальского края (Каларский, Тунгокоченский, Тунгиро-Олёкминский) приравнены к районам Крайнего Севера.

Население труднодоступных районов и районов, приравненных к районам Крайнего Севера, представлено в таблице № 2.

Таблица № 2

№ п/п	Муниципальное образование	Районный центр	Численность населения, чел. на 01.01.2018			Площадь, км ²	Ср. плотность, чел./км ²
			всего	городское	сельское		
1	Каларский район	пгт. Новая Чара	8 018	3 949	4 069	56 550	0,1
2	Красночикойский район	СП «Красночикойское»	18 066	-	18 066	28 190	0,6
3	Сретенский район	г. Сретенск	21 569	15 215	6 354	15 190	1,4
4	Тунгиро-Олёкминский район	СП «Тупикское»	1 347	-	1 347	43 770	0,0
5	Тунгокоченский район	СП «Верх-Усуглинское»	11 676	5 398	6 278	50 300	0,2
	Всего		60 676	24 562	36 114	194 000	0,31

Сведения о численности населения всех районов Забайкальского края представлены в приложении № 1 к настоящей Стратегии.

1.3. Заболеваемость и смертность населения

За 2018 год число умерших, по данным Забайкалкрайстата, составило 13 138 чел., что на 553 чел. больше, по сравнению с прошлым годом (за 2017 г. – 12 558 чел.). Показатель общей смертности населения в 2018 г. составил – 12,2 ‰, за 2017 г. – 11,7 ‰, увеличение произошло на 0,5 % (таблица № 3).

Таблица № 3

	Показатель общей смертности на 1000 населения		
	2016 г.	2017 г.	2018 г.
РФ	12,9	12,4	12,4
ДФО	12,5	11,8	12,0
Забайкальский край	12,3	11,7	12,2

Структура причин смертности населения Забайкальского края соответствует структуре смертности в Российской Федерации. В структуре

причин смертности по Забайкальскому краю 1 место занимает смертность от заболеваний сердечно-сосудистой системы (40,9 %), 2 место – от новообразований (16,2 %), 3 место – от внешних причин (12,7 %). Смертность трудоспособного населения составляет 21,6 % от всей смертности в крае.

В 2018 г. показатель смертности от заболеваний сердечно-сосудистой системы в Забайкальском крае, по предварительным данным, составил 501,4 случая на 100 тыс. населения, что на 5,6 % выше, чем в 2017 г. (472,0 на 100 тыс. населения), и на 8,3% ниже целевого показателя «дорожной карты» – 514,9 на 100 тыс. населения (таблица № 4).

Таблица № 4

	Показатель смертности от болезней системы кровообращения на 100 тыс. населения			
	2016 г.	2017 г.	2018 г. план (ДК)	2018 г. факт
РФ	616,4	584,7	-	576,0
ДФО	579,1	526,9	-	517,2
Забайкальский край	473,8	472,0	472,0	501,4

На 2 месте – 16,2 % смертность от новообразований различных локализаций. Смертность от новообразований – 198,7 на 100 тыс. населения, что на 4,8 % больше, чем в 2017 г., но на 8,5 % превышает целевой показатель (171,0 на 100 тыс. населения). Показатель смертности от новообразований представлен в таблице № 5.

Таблица № 5

	Показатель смертности от новообразований на 100 тыс. населения			
	2016 г.	2017 г.	2018 г. план (ДК)	2018 г. факт
РФ	204,3	196,9	-	194,1
ДФО	207,1	202,7	-	192,4
Забайкальский край	187,6	186,9	186,9	198,7

На 3 месте – 12,7 % смертность от внешних причин – 156,7 на 100 тыс. населения, что на 0,9 % меньше, чем за 2017 г. (158,6 на 100 тыс. населения), но превышает показатели по РФ (90,1), ДФО (135,7). В структуре смертности от внешних причин на 1 месте – отравления всех видов, в том числе алкоголем, на 2 месте – самоубийства, на 3 месте – ДТП.

Предотвратимые причины занимают особое место в структуре смертности населения. Смертность от внешних причин (травмы, отравления, ожоги, убийства, самоубийства) существенно отличается от причин смертности от болезней тем, что возможности снижения уровня внешних причин определяются не только состоянием системы здравоохранения, но и состоянием общества, социально-экономическим, техническим развитием региона.

Число умерших от дорожно-транспортных происшествий на 100 тыс. населения за последний год увеличилось на 16,1% по сравнению с предыдущим периодом и составило 15,9 на 100 тыс. населения (таблица № 6).

Таблица № 6

	Показатель смертности от ДТП на 100 тыс. населения			
	2016 г.	2017 г.	2018 г. план (ДК)	2018 г. факт
РФ	10,8	10,1	-	9,7
ДФО	12,6	12,2	-	12,3
Забайкальский край	10,6	13,7	13,7	15,9

Обращает на себя внимание снижение на территории Забайкальского края смертности от туберкулеза на 27,6 %, которая составила 5,5 на 100 тыс. населения (таблица № 7).

Таблица № 7

	Показатель смертности от туберкулеза на 100 тыс. населения			
	2016	2017	2018 план	2018 факт
РФ	7,8	6,2	-	5,5
ДФО	15,2	12,7	-	10,4
Забайкальский край	9,9	7,6	8,3	5,5

Динамика заболеваемости населения представлена в таблице № 8.

Таблица № 8

Показатели	2016 г.		2017 г.		2018 г.	
	Случаев	На 100 тыс. нас.	Случаев	На 100 тыс. нас.	Случаев	На 100 тыс. нас.
Общая заболеваемость	1 549 762	143 097,4	1 587 835	147 160,3	1 593 456	148 531,6
Первичная заболеваемость	713 948	65 922,4	761 372	70 563,9	777 275	72 452,5
Новообразования	47 141	4 352,8	46 460	4 305,9	45 702	4 260,0
В том числе злокачественные	25 882	2 389,8	26 946	2 497,4	24 955	2 326,1
Туберкулез	1 562	144,2	1 403	130,0	1 255	117,0
ВИЧ-инфекция	3 812	352,0	3 986	369,4	4 003	373,1
Болезни системы кровообращения	222 251	20 521,6	220 873	20 470,5	222 963	20 783,2
Болезни органов дыхания	395 494	36 518,0	431 525	39 993,7	442 972	41 291,0
Болезни органов пищеварения	129 987	12 002,4	134 790	12 492,3	124 413	11 597,0
Болезни эндокринной системы	75 091	6 933,5	73 931	6 851,9	71 049	6 622,7
Психические расстройства	56 224	5 191,4	54 372	5 039,2	53 517	4 988,5
Болезни глаза и	121 635	11 231,2	119 288	11 055,6	117 283	10 932,4

Показатели	2016 г.		2017 г.		2018 г.	
	Случаев	На 100 тыс. нас.	Случаев	На 100 тыс. нас.	Случаев	На 100 тыс. нас.
его придаточного аппарата						
Болезни костно-мышечной системы и соединительной ткани	109 427	10 104,0	114 873	10 646,4	117 044	10 910,1
Болезни мочеполовой системы	107 164	9 895,0	108 276	10 035,0	108 614	10 124,3
Травмы, отравления и некоторые другие последствия воздействия внешних причин	72 492	6 693,6	72 265	6 697,5	71 678	6 681,4

В структуре общей заболеваемости на первом месте стоят заболевания органов дыхания – 28 %, на втором месте – болезни системы кровообращения – 14 %, на третьем месте болезни системы пищеварения – 9 %.

1.4. Медицинские организации Забайкальского края

В 2018 году на территории Забайкальского края в реализации Программы государственных гарантий бесплатного оказания гражданам медицинской помощи на территории Забайкальского края на 2017 год (далее – Территориальная программа государственных гарантий) принимали участие 49 медицинских организаций, подведомственных Министерству здравоохранения Забайкальского края, 3 медицинские организации федерального подчинения и 19 медицинских организаций ведомственного подчинения и негосударственных форм собственности.

Коечной емкостью медицинских организаций подведомственных Министерству здравоохранения Забайкальского края – 7617 коек, в том числе:

- хирургические – 1 086;
- нейрохирургические – 68;
- травматологические – 255;
- ожоговые – 36;
- инфекционные – 423;
- реанимационные – 244;
- токсикологические – 22;
- терапевтические – 947
- педиатрические – 725;
- прочие – 3 695.

Для оказания помощи пострадавшим в ДТП и с другими травмами в крае функционируют травмоцентры трех уровней:

I уровень:

ГУЗ «Краевая клиническая больница»;

ГУЗ «Краевая детская клиническая больница».

II уровень:

ГУЗ «Городская клиническая больница № 1»;

ГУЗ «Краевая больница № 3»;

ГАУЗ «Краевая больница № 4»;

ГАУЗ «Агинская окружная больница» (далее - «Агинская ОБ»;

ГУЗ «Борзинская ЦРБ»;

ГУЗ «Петровск-Забайкальская ЦРБ»;

ГАУЗ «Шилкинская ЦРБ».

III уровень:

ГУЗ «Забайкальская ЦРБ»;

ГУЗ «Могойтуйская ЦРБ»;

ГУЗ «Могочинская ЦРБ»;

ГУЗ «Карымская ЦРБ»;

ГУЗ «Нерчинская ЦРБ»;

ГУЗ «Оловянинская ЦРБ»;

ГУЗ «Чернышевская ЦРБ»;

ГУЗ «Улетовская ЦРБ»;

ГУЗ «Хилокская ЦРБ».

Суммарная коечная мощность травмоцентров I уровня составляет – 1605 коек, II уровня – 1754 коек, III уровня – 983 коек. Суммарное число физических лиц травматологов во всех травмоцентрах составляет – 52 человека.

Для оказания помощи больным с сосудистыми заболеваниями развернуты первичные сосудистые центры на базе:

ГАУЗ «Агинская ОБ»;

ГУЗ «Борзинская ЦРБ»;

ГУЗ «Городская клиническая больница № 1»;

ГУЗ «Краевая больница № 3»;

ГАУЗ «Краевая больница № 4»;

ГУЗ «Петровск-Забайкальская ЦРБ»;

ГУЗ «Чернышевская ЦРБ».

Региональный сосудистый центр развернут на базе ГУЗ «Краевая клиническая больница».

Функционирует ожоговый и токсикологический центры на базе ГУЗ «Городская клиническая больница № 1».

В Забайкальском крае организована работа межрайонных многопрофильных медицинских центров (далее – МММЦ) на базе:

ГАУЗ «Агинская ОБ»;

ГУЗ «Борзинская ЦРБ»;

ГУЗ «Краевая больница № 3»;
 ГАУЗ «Краевая больница № 4»;
 ГУЗ «Петровск-Забайкальская ЦРБ».

Помимо первичных сосудистых центров и травоцентров, МММЦ выполняют функции консультативно-диагностических центров, в том числе по диагностике онкологических заболеваний, а также центра плановой хирургической помощи. Прикрепленные к МММЦ медицинские организации и прикрепленное население представлено в таблице № 9.

Таблица № 9

МММЦ	Прикрепленные районы	Население	Суммарное население
ГАУЗ «Агинская ОБ»	Агинский	34 787	84 945
	Дульдургинский	14 295	
	Могойтуйский	26 056	
	Ононский	9 807	
ГУЗ «Борзинская ЦРБ»	Александрово-Заводский	7 580	112 102
	Борзинский	47 409	
	Забайкальский	21 192	
	Оловянинский	35 921	
ГУЗ «Краевая больница № 3»	Балейский	17 985	183 124
	Могочинский	24 474	
	Нерчинский	27 234	
	Сретенский	21 569	
	Тунгокоченский	11 676	
	Чернышевский	32 538	
	Шелопугинский	6 873	
	Шилкинский	39 428	
ГУЗ «Краевая больница № 4»	Газимуро-Заводский	8 812	104 633
	Калганский	7 612	
	Краснокаменский	58 840	
	Нерчинско-Заводский	9 428	
	Приаргунский	19 941	
ГУЗ «Петровск-Забайкальская ЦРБ»	Красночикойский	18 066	79 903
	Петровск-Забайкальский	33 502	
	Хилокский	28 335	

Остальные районы прикреплены к медицинским организациям г. Чита.

Сведения о сети медицинских организаций Забайкальского края представлены в приложениях № 2, № 3 к настоящей Стратегии. Отдаленные районы Забайкальского края, схемы расположения медицинских организаций муниципальных образований, схемы расположения медицинских организаций вдоль федеральных автомобильных дорог представлены в приложении № 4 к настоящей Стратегии.

1.5. Показатели кадрового обеспечения системы здравоохранения Забайкальского края

Показатель обеспеченности врачами на территории Забайкальского края составляет 36,4 на 10 тыс. населения.

По состоянию на 1 января 2019 г. в медицинских организациях, подведомственных Министерству здравоохранения Забайкальского края, работало 3904 врачей и 9056 средних медицинских работников.

Плановое значение уровня обеспеченности населения врачами в государственных учреждениях здравоохранения на 2018 г. – 38,3 на 10 тыс. населения. Достижение планового показателя – 95 %.

Обеспеченность населения средними медицинскими работниками, составила 84,4 на 10 тысяч населения.

Движение медицинского персонала в динамике с 2013 г. по 2018 г. отражает уменьшение количества врачей на 591 человека, среднего персонала на 1588 человек. В соответствии с методикой расчета потребности в медицинских кадрах, для реализации программы государственных гарантий оказания медицинской помощи на территории края расчетная потребность во врачах на 2018 г. составила 4384, при этом наибольший дефицит врачей отмечается в амбулаторно-поликлиническом звене – 404, дефицит в стационарном звене – 55, дефицит службы врачей скорой медицинской помощи – 56. Задачей на 2019-2020 гг. является устранение выявленного дефицита.

Соотношение числа врачей к числу среднего медицинского персонала в Забайкальском крае в 2018 году составило 1:2,3 (средний показатель по Российской Федерации – 1: 2,4), при плановом значении – 1:2,8.

Тенденция снижения показателя обеспеченности населения врачами в государственных учреждениях здравоохранения Забайкальского края за последние годы соответствует динамике показателя обеспеченности населения врачами по Российской Федерации.

Вместе с тем уровень обеспеченности населения врачами с учетом врачей, работающих в медицинских организациях негосударственных форм собственности и федерального подчинения, составил – 51,9 на 10 тыс. населения.

В целях закрепления медицинских работников на территории Забайкальского края реализуется подпрограмма «Кадровое обеспечение системы здравоохранения Забайкальского края», которая с января 2014 года является составной частью государственной программы «Развитие здравоохранения Забайкальского края до 2021 года», утвержденной постановлением Правительства Забайкальского края от 28 июля 2014 г. № 448 (далее – подпрограмма).

Постановлением Правительства Забайкальского края от 22 августа 2017 г. № 368 подпрограмма дополнена задачей по обеспечению мер, направленных на закрепление в отрасли молодых специалистов, прошедших процедуру аккредитации и прибывших на работу в медицинские организации

для оказания медицинской помощи в амбулаторных условиях, и соответствующим показателем доли аккредитованных лиц от числа, завершивших обучение и трудоустроенных в отрасль.

В рамках подпрограммы в 2018 году на территории Забайкальского края были реализованы мероприятия, направленные на повышение квалификации медицинских кадров, оценку уровня их квалификации, поэтапное устранение дефицита медицинских кадров, а также разработку дифференцированных мер социальной поддержки медицинских работников, в первую очередь наиболее дефицитных специальностей.

В целях привлечения специалистов в сельскую местность Министерством здравоохранения Забайкальского края на протяжении более 20 лет осуществляется целевая подготовка специалистов на базе ФГБОУ ВО «Читинская государственная медицинская академия» Минздрава России (далее – Читинская государственная медицинская академия) и в средних профессиональных образовательных организациях.

В 2018 году организована работа по формированию целевого набора абитуриентов для поступления в образовательные организации высшего и среднего профессионального образования, с учетом имеющегося дефицита медицинских кадров, в том числе внедрены новые формы договоров о целевом обучении, предусматривающие меры социальной поддержки в период обучения и меры административной ответственности за невыполнение условий договоров со стороны студентов, обучающихся на целевой основе.

В 2018 году в рамках целевого обучения Министерством здравоохранения Забайкальского края направлены в Читинскую государственную медицинскую академию 96 абитуриентов (60 по специальности «лечебное дело», 34 – «педиатрия», 2 – «стоматология»), 2 абитуриента обучаются в ФГБОУ ВО «Сибирский государственный медицинский университет» Минздрава России по специальности «фармация».

В организации среднего профессионального образования, подведомственные Министерству здравоохранения Забайкальского края, направлено 55 абитуриента на целевой основе.

В 2018 году направлено на целевую подготовку по программам клинической ординатуры на кафедрах Читинской государственной медицинской академии 115 человек, 2 врача направлены на обучение по специальности «нейрохирургия» в ФГБУ «Национальный медицинский исследовательский центр имени В.А.Алмазова» Минздрава России и в ФГБУ «Новосибирский научно-исследовательский институт травматологии и ортопедии им. Я.Л.Цивьяна» Минздрава России.

В настоящее время в Читинской государственной медицинской академии обучается на целевой основе 530 студентов, 238 целевых студентов обучается в образовательных организациях среднего профессионального образования.

С 2014 года в рамках подпрограммы осуществляются дополнительные меры социальной поддержки целевых студентов. В 2018 году 225 студентам Читинской государственной медицинской академии осуществлялись выплаты дополнительной стипендии в среднем размере 1320 рублей, производилась оплата проживания в общежитии на период обучения, оплата проезда к месту прохождения производственной практики, возмещение расходов, по переезду обучающегося, членов его семьи и провозу имущества, а также расходов по обустройству на новом месте жительства.

Выпуск молодых специалистов Читинской государственной медицинской академией в 2018 году составил 384 человек, в том числе 86 человек обучались по целевым направлениям из районов края. В 2018 году в государственные учреждения здравоохранения трудоустроились 528 врача, в том числе 96 молодых специалистов и 211 средних медицинских работников.

В целях закрепления молодых специалистов в отрасли, приказом Министерства здравоохранения Забайкальского края от 28 июля 2017 г. № 379 «О мерах, направленных на закрепление молодых специалистов, прибывших на работу в медицинские организации после прохождения первичной аккредитации» руководителям подведомственных учреждений предписано обеспечить трудоустройство молодых специалистов, прошедших процедуру аккредитации с закреплением за каждым молодым специалистом наставника из числа опытных врачей, предоставить молодым специалистам меры социальной поддержки, в том числе выплату подъемных в соответствии с коллективным договором исходя из возможностей медицинской организации, ознакомить молодых специалистов с Кодексом профессиональной этики и служебного поведения, принятым в отрасли здравоохранения Забайкальского края, правилами внутреннего распорядка медицинской организации, организовать психологическое сопровождение в период профессиональной адаптации.

В каждой медицинской организации разработан план профессионального обучения молодых специалистов, включающий в себя обучающие семинары по протоколам лечения пациентов в амбулаторных условиях, ведению медицинской документации, изучению вопросов экспертизы временной нетрудоспособности и иных вопросов текущей деятельности врача участковой службы.

В соответствии с частью 12 статьи 51 Федерального закона от 29 ноября 2010 г. № 326-ФЗ «Об обязательном медицинском страховании в Российской Федерации» с 2012 года на территории Забайкальского края осуществляются единовременные компенсационные выплаты медицинским работникам, прибывшим на работу в сельский населенный пункт, либо рабочий поселок, либо поселок городского типа или переехавшим на работу в сельский населенный пункт, либо рабочий поселок, либо поселок городского типа из другого населенного пункта, в размере 1 000 000 рублей на одного указанного медицинского работника (далее – программа «Земский доктор»). В ходе реализации на территории края программы «Земский

доктор» за период 2012-2018 гг. на работу в сельскую местность и поселки городского типа прибыло 425 врачей.

Министерством здравоохранения Забайкальского края в 2018 году привлечено по программе «Земский доктор» 53 врача и 20 фельдшеров. В 2019 году планируется привлечь еще 63 врача и 4 фельдшера.

Министерством здравоохранения Забайкальского края реализовывался план основных мероприятий по созданию условий для планомерного роста профессионального уровня знаний и умений медицинских работников Забайкальского края.

Показатель «Количество подготовленных специалистов по программам дополнительного медицинского и фармацевтического образования в учреждениях высшего и дополнительного профессионального образования» на 2018 год выполнен на 101,5 %, подготовлено на циклах повышения квалификации 975 врачей, на циклах профессиональной переподготовки – 138 врачей.

Основной базой последипломного обучения врачей является факультет повышения квалификации и профессиональной переподготовки специалистов Читинской государственной медицинской академии. Обучение врачей за пределами Забайкальского края осуществляется на базе ведущих образовательных учреждений г. Москвы, Санкт-Петербурга, Новосибирска, Томска, Новокузнецка и других городов.

Выполнен показатель по количеству подготовленных средних медицинских работников по программам дополнительного медицинского и фармацевтического образования в образовательных организациях среднего профессионального образования, проучено на циклах дополнительного профессионального образования 3689 средних медицинских работников.

Показатель сертифицированности врачей и средних медицинских работников составляет соответственно 95,7% и 98%, имеют свидетельство об аккредитации врачей 3,3%, до 1% медицинских работников находится в отпуске по уходу за ребенком и долгосрочном отпуске.

В целях исполнения комплекса мер по реализации Указа Президента Российской Федерации от 7 мая 2012 г. № 606 «О мерах по реализации демографической политики Российской Федерации» организовано повышение квалификации женщин, находящихся в отпуске по уходу за детьми, в 2018 году прошли обучение 54 человека.

Медицинские работники государственных учреждений здравоохранения активно принимали участие в работе конгрессов, научно-практических конференций, съездов, проводимых на региональном, всероссийском и международном уровнях.

Помимо регулярного обучения, в течение года в крае проводятся семинары и конференции для врачей и средних медицинских работников. В течение 2018 года проведено 189 конференций и семинаров для врачей, 22 для средних медицинских работников.

Аттестационной комиссией Министерства здравоохранения Забайкальского края за 2018 год аттестовано 765 врачей и 1672 средних медицинских работника, работающих в системе здравоохранения Забайкальского края. Доля врачей и средних медицинских работников, имеющих квалификационные категории, составила 53,3 % и 74 % соответственно.

В рамках подпрограммы Министерством здравоохранения Забайкальского края реализован комплекс мероприятий, направленных на повышение престижа профессии медицинского работника.

С целью формирования управленческого резерва проводится конкурс «Лидер здравоохранения Забайкалья», направленный на выявление молодых, инициативных специалистов, желающих изучать новые практики управления, способствующих развитию системы здравоохранения в Забайкалье.

В целях приведения нормативной правовой базы края в соответствие с федеральным законодательством в 2016 году внесены изменения в Закон Забайкальского края от 6 июля 2012 г. № 693-ЗЗК «Об отдельных вопросах в сфере здравоохранения», в соответствии с которыми в целях создания условий для оказания медицинской помощи населению, а также благоприятных условий для привлечения медицинских и фармацевтических работников для работы в медицинских организациях, в том числе посредством предоставления в соответствии с жилищным законодательством жилых помещений муниципального жилищного фонда медицинским и фармацевтическим работникам на период выполнения ими трудовых обязанностей, осуществляется органами местного самоуправления.

По данным мониторинга мероприятий Подпрограммы в 2018 году:

32 врача и 32 средних медицинских работника получили жилье (из них 19 медицинских работников по договору социального найма, 26 работникам выделено служебное жилье, 19 – комната в общежитии);

3 средних медицинских работника получили безвозмездно земельный участок для строительства (покупки) жилья;

10 врачей и 19 средних медицинских работников воспользовались внеочередным предоставлением места в дошкольной образовательной организации.

1.6. Показатели финансового обеспечения системы здравоохранения Забайкальского края

Расходы на текущее содержание учреждений здравоохранения Забайкальского края в 2018 году формировались за счет финансовых средств бюджета края, средств ОМС, доходов от платных услуг населению (таблица № 10).

Таблица № 10

Источники финансирования	2017 г.		2018 г.		2018-2017 гг.
	млн. руб.	доля, %	млн. руб.	доля, %	млн. руб.
Бюджет края	1 374,6	9,4	2 179,1	12,1	+804,5
Средства ОМС	12 136,1	83,1	14 467,4	80,6	+2 331,3
Оказание платных услуг населению	1 096,7	7,5	1 308,8	7,3	+212,1
Всего	14 607,4	100,0	17 955,3	100,0	+3 347,9

В структуре консолидированного бюджета наибольший удельный вес занимают средства ОМС – 80,6 %.

Общий объем финансирования с учетом мероприятий в области здравоохранения в 2018 году составил 17 955,3 млн. руб., в 2017 году – 14 607,4 млн. руб.

Структура текущих расходов по источникам и статьям в 2018 году представлена в таблице № 11.

Таблица № 11

Источник финансирования	Бюджет		ОМС		С/С		Всего расходов	
	тыс. руб.	доля, %	тыс. руб.	доля, %	тыс. руб.	доля, %	тыс. руб.	доля, %
Статьи расходов								
211 «Заработная плата»	1 005,6	66,1	8 209,4	56,7	402,3	30,7	9 617,3	53,6
212 «Прочие выплаты»	3,3	0,2	38,6	0,3	17,3	1,3	59,2	0,3
213 «Начисления на оплату труда»	311,1	14,3	2 402,9	16,6	112,7	8,6	2 826,7	15,7
221 «Услуги связи»	1,6	0,1	56,3	0,4	6,0	0,5	63,9	0,4
222 «Транспортные услуги»	269,2	12,4	30,2	0,2	6,5	0,5	305,9	1,7
223 «Коммунальные услуги»	70,9	3,3	663,6	4,6	26,5	2,0	761,0	4,2
224 «Аренда»	0,0	0,0	15,4	0,1	3,0	0,2	18,4	0,1
225 «Услуги по содержанию имущества»	47,6	2,2	199,3	1,4	71,0	5,4	317,9	1,8
226 «Прочие работы, услуги»	118,6	5,4	570,4	3,9	128,4	9,8	817,3	4,6
262 «Пособия по соц. помощи»	8,0	0,4	1,5	0,0	0,3	0,0	9,9	0,1
263 «Пенсия, пособия»	0,0	0,0	0,0	0,0	0,5	0,0	0,5	0,0
290 «Прочие расходы»	29,5	1,4	211,4	1,5	45,0	3,4	285,9	1,6
310 «Увел. стоимости ОС»	112,3	5,2	175,9	1,2	160,6	12,3	448,8	2,5
340 «Увел. стоимости мат. запасов» в том числе:	201,3	9,2	1 892,5	13,1	328,7	25,1	2 422,5	13,5
Медикаменты	108,4	5,0	1 390,7	9,6	206,0	15,7	1 705,1	9,5
Прод. питания	33,0	1,5	86,1	0,6	17,0	1,3	136,1	0,8
ГСМ	10,3	0,5	140,4	1,0	11,3	0,9	162,0	0,9
Уголь	4,7	0,2	17,7	0,1	8,2	0,6	30,7	0,2
Прочие	44,9	2,1	257,7	1,8	86,1	6,6	388,7	2,2

Источник финансирования	Бюджет		ОМС		С/С		Всего расходов	
Статьи расходов	тыс. руб.	доля, %	тыс. руб.	доля, %	тыс. руб.	доля, %	тыс. руб.	доля, %
Всего	2 179,1	100,0	14 467,4	100,0	1 308,8	100,0	17 955,4	100,0

В структуре расходов наибольший удельный вес занимает заработная плата с начислениями (69,3 %), на втором месте увеличение стоимости материальных запасов (13,5 %).

Динамика средней заработной платы в государственных учреждениях здравоохранения в 2017-2018 гг. представлена в таблице № 12.

Таблица №12

Категория персонала	2017 г.	2018 г.	Отклонение	
			руб.	%.
Всего по здравоохранению	25 375,6	35 819,2	+ 10 443,6	141,2
Врачи	46 064,7	67 193,0	+ 21 128,3	145,9
Средний медицинский персонал	23 856,5	33 703,0	+ 9 846,5	141,3
Младший медицинский персонал	16 521,6	33 517,0	+ 16 995,4	202,9

Сложившаяся на территории Забайкальского края среднемесячная заработная плата работников учреждений здравоохранения в 2018 году составила 35 819,2 руб., что на 41,2 % выше, чем в 2017 году.

В 2018 г. плановые целевые показатели по заработной плате врачей, среднего медицинского персонала, младшего медицинского персонала рассчитаны, исходя из средней заработной платы по экономике региона 33 591 руб. 98 коп.

Динамика выполнения целевых показателей по средней заработной плате медицинского персонала за 2018 год представлена в таблице № 13.

Таблица № 13

Категория персонала	Утверждено на 2018 г.		Фактически за 2018 г.		% выполнения ЦП
	ЦП среднемесячной заработной платы, руб.	Соотношение среднемесячной заработной платы отдельной категории работников и среднемесячной заработной платы в Забайкальском крае, %	Фактическая среднемесячная заработная плата, руб.	Соотношение среднемесячной заработной платы отдельной категории работников и среднемесячной заработной платы в Забайкальском крае, %	
Врачи	67 183,6	200,0	67 193,0	200,0	100,0
Средний медицинский персонал	33 591,8	100,0	33 703,0	100,3	100,3
Младший медицинский персонал	33 591,8	100,0	33 517,0	99,8	99,8

Целевые показатели средней заработной платы в учреждениях, подведомственных Министерству здравоохранения Забайкальского края, выполнены.

1.7. Показатели информационного обеспечения системы здравоохранения Забайкальского края

Большинство медицинских организаций, подведомственных Министерству здравоохранения Забайкальского края, успешно используют медицинские информационные системы (РМИС, «Медина», «Ариадна», QMS). Реализована единая база пациентов. Завершаются работы по созданию интеграционной шины между медицинскими информационными системами.

Организовано проведение телемедицинских консультаций на базе краевых медицинских организаций. Успешно развивается проект по обеспечению доступом к сети «Интернет» на ФАП и ФП.

Действует единая автоматизированная система для выписки льготных рецептов на лекарственные препараты. Поставлена задача разработки и запуска электронного информационного взаимодействия используемого программного обеспечения с медицинскими информационными системами.

Завершаются мероприятия по интеграции «Системы-112» с ведомственной Координационно-информационной системой скорой медицинской помощи.

В рамках регионального проекта «Создание единого цифрового контура в здравоохранении на основе единой государственной информационной системы здравоохранения (ЕГИСЗ) (Забайкальский край)» планируется внедрение медицинских информационных систем в медицинских организациях, подведомственных Министерству здравоохранения Забайкальского края, взаимодействующих с государственной информационной системой в сфере здравоохранения Забайкальского края, в том числе с централизованными системами (подсистемами), организация механизмов информационного взаимодействия медицинских организаций с подсистемами единой государственной информационной системы в сфере здравоохранения, реализация электронных услуг (сервисов) в личном кабинете пациента «Мое здоровье» на Едином портале государственных и муниципальных услуг (функций), доступных для всех граждан Российской Федерации к 2020 году, что окажет общее влияние на повышение эффективности функционирования системы здравоохранения, повышение эффективности государственного управления в сфере здравоохранения.

В Забайкальском крае будет завершено внедрение государственной информационной системы в сфере здравоохранения, соответствующей требованиям Минздрава России, и подключение к ней всех медицинских организаций, подведомственных Министерству здравоохранения Забайкальского края, что обеспечит преемственность оказания медицинской помощи, маршрутизацию пациентов и мониторинг оказания медицинской помощи по отдельным профилям заболеваний, организацию

телемедицинских консультаций, автоматизированную диспетчеризацию санитарного транспорта, повышение качества управления в сфере обеспечения граждан льготными лекарственными средствами, автоматизированное комплексное управление льготным лекарственным обеспечением.

1.8. Сведения об основных автомобильных магистралях и дорогах

Автодорожная сеть развита в центральных и юго-восточных районах. Основная дорога Улан-Удэ – Чита - Забайкальск имеет ответвление через Кыру на Монголию. Большинство дорог обеспечивают движение автоколонн со скоростью свыше 20 км/час, одиночных машин – до 60 км/час, пропускная способность 200-300 автомобилей в сутки.

Транспортная система Забайкалья охватывает 2400 км железнодорожных путей, протяженность дорог общего пользования составляет 10528,4 км, из них 10 206,9 км с твердым покрытием (97%). Сеть федеральных дорог Забайкальского края составляет 1700,4 км (16,1%). Доля грунтовых дорог – 3,0% (в РФ – 8,7%). Основу автодорожной сети края составляют три федеральные автомобильные дороги: Р-258 «Байкал» Иркутск - Чита, Р-297 «Амур» Чита - Хабаровск, А-350 Чита - Забайкальск.

Автомобильная дорога федерального значения (Р-258) «Байкал»:

Протяженность федеральной автомобильной дороги в пределах Забайкальского края составляет 493 км, ширина в среднем – 12,3 м. Автодорога на всем протяжении – двухполосная (на участках крутых подъемов предусмотрена дополнительная полоса). Состояние покрытия автомобильной дороги на протяжении 469 км твердое (асфальтобетонное). Дорога имеет III техническую категорию. Рельеф местности вдоль дороги – лесостепной. На всем протяжении дороги имеется пять горных участков с перевалами, 55 мостов.

Автомобильная дорога федерального значения (Р-297) «Амур»:

Протяженность федеральной автомобильной дороги в пределах Забайкальского края составляет 743 км, ширина в среднем – 12-18 м. Автодорога на всем протяжении – двухполосная (на участках крутых подъемов предусмотрена дополнительная полоса). Состояние покрытия автомобильной дороги на различных участках в общей сложности до 185 км твердое (асфальто-бетонное), на протяжении 426 км – асфальт. Дорога имеет II техническую категорию. Рельеф местности вдоль дороги равнинный и горно-пересеченный. 113 мостов. На 28 км от г. Читы имеется стационарный пункт ДПС.

Автомобильная дорога федерального значения (А-350) Чита - Забайкальск

Протяженность федеральной автомобильной дороги в пределах Забайкальского края составляет 476 км, ширина в среднем – 12,5 м.

Автодорога на всем протяжении – двухполосная, кроме двух участков дороги протяженностью 12 и 14 км (трехполосная). Состояние покрытия автомобильной дороги на протяжении 265 км твердое (асфальтобетонное). Дорога имеет III техническую категорию. Рельеф местности вдоль дороги – лесостепной. На всем протяжении дороги имеется шесть горных участков с перевалами, 62 моста, из них два деревянные. Перед п. Атамановка имеется стационарный пункт ДПС.

Существующая транспортная сеть в основном соответствует достигнутому уровню развития и размещению производительных сил края и может освоить требуемый объем грузопотоков. Однако качественное состояние транспортной сети является сдерживающим фактором социально-экономического развития Забайкалья. Трубопроводного транспорта на территории края нет.

На территории Забайкальского края ежегодно регистрируется до 1500 ДТП, в которых погибает до 250 человек, получают ранения около 1800 человек. Социально-экономический ущерб от аварийности в среднем составляет около 2,4 млрд. рублей. Наиболее концентрируемые места ДТП отмечены на федеральных автомобильных дорогах Р-258 «Байкал» Иркутск - Чита, А-350 Чита – Забайкальск, из муниципальных образований края - в Агинском, Карымском, Краснокаменском, Читинском, Шилкинском районах, в г. Чите.

В целях планирования работ и взаимодействия сил и средств для ликвидации последствий ДТП на опасных участках автодорог края, оказания в максимально короткие сроки экстренной медицинской помощи пострадавшим в ДТП, создания условий для восстановления нормального функционирования поврежденных участков дороги отработаны и согласованы Планы взаимодействия Министерства здравоохранения Забайкальского края с органами управления, силами и средствами УВД и ГУ МЧС по Забайкальскому краю.

Помощь пострадавшим при ДТП оказывается в соответствии с закрепленными зонами ответственности медицинских организаций в Забайкальском крае при ДТП (приложения № 5, 6 к настоящей Стратегии).

2. Сведения о службе скорой медицинской помощи Забайкальского края

Структура службы скорой медицинской помощи Забайкальского края включает одну городскую станцию СМП (ГБУЗ «ССМП г. Чита») и 56 отделений СМП в составе районных медицинских организаций (краевые больницы, ЦРБ, участковые больницы).

Сеть отделений скорой медицинской помощи Забайкальского края, расположенных в муниципальных образованиях, представлена в приложении № 7 к настоящей Стратегии.

Информационная система управления службой скорой медицинской помощи – КИС СМП «Комплексная информационная система для станций скорой медицинской помощи» установлена в 3 организациях Забайкальского края:

ГБУЗ «Станция скорой медицинской помощи г. Чита»;

ГУЗ «Могочинская ЦРБ»;

ГАУЗ «Шилкинская ЦРБ».

Данный программный продукт, предназначенный для автоматизации работы станций скорой (специализированной) медицинской помощи (СМП), обеспечивает:

прием вызовов;

регистрацию и перенаправление вызовов;

формирование, мониторинг и управление выездными бригадами станций СМП;

работу центра обработки вызовов СМП.

Остальные отделения СМП информационной системы управления службой скорой медицинской помощи не имеют.

При создании единого диспетчерского центра планируется установка данной информационной системы во все медицинские организации подведомственные Министерству здравоохранения Забайкальского края, оказывающие скорую медицинскую помощь.

Интеграция системы управления службой скорой медицинской помощи со «Службой-112», с телефонией обеспечивается ПАО «Ростелеком».

Основные показатели деятельности службы скорой медицинской помощи Забайкальского края в 2018 году представлены в таблице № 14.

Таблица № 14

№ п/п	Наименование	Показатель	Примечание
1	Общее количество вызовов скорой медицинской помощи, выполненных выездными бригадами скорой медицинской помощи, среди них - доля вызовов скорой медицинской помощи в экстренной форме и доля вызовов скорой медицинской помощи в неотложной форме	311 845 177 198 (56,8%) 134 647 (43,2%)	-
2	Доля вызовов скорой медицинской помощи со временем доезда выездной бригады скорой медицинской помощи до пациента менее 20 минут из общего количества вызовов скорой медицинской помощи, выполненных выездными бригадами скорой медицинской помощи	286 153 (91,8 %)	-
3	Доля автомобилей скорой медицинской помощи старше 5 лет из общего числа автомобилей скорой медицинской помощи	128 (60,4 %)	Всего автомобилей СМП – 212
4	Доля пациентов с острым коронарным синдромом с подъемом сегмента ST, получивших тромболитическую терапию при	79 (78,2 %)	С ОКС всего 1 050 чел. нуждались в ТЛТ – 101 пациент (9,6 %)

№ п/п	Наименование	Показатель	Примечание
	оказании скорой медицинской помощи вне медицинской организации, из общего числа пациентов с острым коронарным синдромом с подъемом сегмента ST, нуждавшихся в проведении тромболитической терапии при оказании скорой медицинской помощи вне медицинской организации		
5	Доля пациентов с острым коронарным синдромом и с острым нарушением мозгового кровообращения, доставленных выездными бригадами скорой медицинской помощи в первичные сосудистые отделения и региональные сосудистые центры, из общего числа пациентов с острым коронарным синдромом и с острым нарушением мозгового кровообращения, которым была оказана скорая медицинская помощь вне медицинской организации выездными бригадами скорой медицинской помощи	4 283 (83,7 %)	Всего пациентов с оказанием СМП 5115
6	Доля пациентов, эвакуированных по медицинским показаниям в первые сутки с момента поступления из медицинских организаций, где отсутствует возможность оказания необходимой экстренной медицинской помощи, в медицинские организации 2-го и 3-го уровня в рамках трехуровневой системы здравоохранения, из общего числа пациентов, доставленных по экстренным показаниям в медицинские организации, где отсутствует возможность оказания необходимой экстренной медицинской помощи	82,0 %	-
7	Доля вызовов (обращений) для оказания медицинской помощи в неотложной форме, переданных из станций (отделений) скорой медицинской помощи для исполнения в отделения неотложной медицинской помощи, из общего числа вызовов (обращений) для оказания медицинской помощи в неотложной форме, поступивших на станции (отделения) скорой медицинской помощи	6691 (2,2%)	-
8	Доля станций (отделений) скорой медицинской помощи, оснащенных медицинскими информационными системами, обеспечивающими автоматизацию работы станций (отделений) скорой медицинской помощи, из общего количества станций (отделений) скорой медицинской помощи	1	-
9	Краткая характеристика медицинских информационных систем, обеспечивающих автоматизацию работы станций (отделений) скорой медицинской помощи, включая название, версии и т.д.	В тексте перед таблицей	-

№ п/п	Наименование	Показатель	Примечание
10	Показатель смертности населения вследствие ДТП (на 100 тыс. населения)	22,5	-
11	Общее число погибших вследствие ДТП	241	-
12	Доля пострадавших вследствие ДТП, доставленных выездными бригадами скорой медицинской помощи в стационары, где сформированы травмоцентры 1 и 2 уровня, из общего числа пострадавших вследствие ДТП, доставленных выездными бригадами скорой медицинской помощи в стационары, где сформированы травмоцентры и где не сформированы травмоцентры	1 183 (82,6 %)	Всего пострадавших 1 432
13	Доля вызовов скорой медицинской помощи со временем доезда выездной бригады скорой медицинской помощи до места ДТП менее 20 минут из общего количества вызовов скорой медицинской помощи на место ДТП, выполненных выездными бригадами скорой медицинской помощи	1 091 (94,4 %)	1 156

3. Сведения о работе санитарной авиации в Забайкальском крае

3.1. Анализ состояния парка используемых воздушных судов для оказания медицинской помощи в экстренной форме

На территории Забайкальского края единственным поставщиком авиационных услуг для нужд санитарной авиации является компания-эксплуатант ООО «Аэросервис». Компания имеет все необходимые сертификаты и документы для выполнения санитарных заданий.

Осуществление медицинской эвакуации с использованием авиационного транспорта осуществляются на самолетах АН-2 (2 самолета), Cessna T182T (1 самолет), ТВС-2МС (1 самолет) и Ми-8АМТ с медицинским модулем (2 вертолета). Существует возможность использования самолета L-410. Характеристики самолетов представлены в таблице № 15.

Таблица № 15

Характеристика	Cessna T182T	АН-2	ТВС-2МС	Ми-8АМТ
Год выпуска	2006 г.	1988 г.	2018 г.	2017 г., 2018 г.
Тип	Американский лёгкий самолёт общего назначения	Советский лёгкий многоцелевой самолёт	Российский турбовинтовой самолёт	Российский многоцелевой вертолет
Вместимость	3 сидячих места	12 сидячих мест или 2 носилочных места	12 сидячих мест или 2 носилочных места	27 сидячих мест, 1 медицинский модуль, 4 носилочных места
Крейсерская	269 км/час	180 км/ч	220 км/час	230 км/ч

Характеристика	Cessna T182T	Ан-2	TBC-2MC	Ми-8АМТ
скорость				
Полезная нагрузка	517 кг	1500 кг	2050 кг	11 000 кг
Стоимость летного часа, руб. (2019 г.)	32 000	55 868	64 483	258 900

Воздушные судна и экипаж базируются на территории аэропорта «Кадала» по адресу: г. Чита, п. Аэропорт, ул. Звездная, д. 17.

Самолеты ООО «Аэросервис» медицинскими модулями не оснащены, помимо использования с медицинской целью применяются для выполнения воздушного патрулирования лесов в пожароопасный период, грузопассажирских перевозок и в иных целях. Вертолеты Ми-8АМТ оснащены медицинскими модулями, используются преимущественно для проведения авиамедицинской эвакуации пациентов.

3.2. Сведения об авиационной инфраструктуре

Для оказания скорой специализированной медицинской помощи населению Забайкальского края используются 2 аэродрома (г. Чита, с. Чара), 37 взлетно-посадочных полос в районах Забайкальского края. В г. Чита аэродром располагается по адресу: г. Чита, ул. Звездная 17/1, находится на расстоянии 33 км от ГУЗ «Краевая клиническая больница», на расстоянии 35 км от ГУЗ «Краевая детская клиническая больница». В г. Чита функционирует вертолетная площадка «Гавань» на территории парка Победы (г. Чита), на расстоянии 3090 метров от ГУЗ «Краевая клиническая больница», предназначена для выполнения взлета и посадки вертолетов Ми-8АМТ, Ми-8МТВ-1 и менее. Время доезда на автомобиле скорой медицинской помощи с включенными спецсигналами составляет не более 7 минут.

В настоящее время введено в эксплуатацию 7 стационарных и 19 портативных вертолетных площадок вблизи центральных районных больниц и краевых больниц, расположенных в районах края. В 2019 году планируется ввод в эксплуатацию еще 3 стационарных вертолетных площадок. Таким образом, выполнение санитарных заданий будет возможно во все районы Забайкальского края в любое время суток.

Основные сведения о посадочных площадках Забайкальского края и возможность выполнения полетов представлены в приложении № 8 к настоящей Стратегии и картографических материалах.

3.3. Сведения об использовании санитарной авиации при оказании медицинской помощи в Забайкальском крае

На протяжении 2010-2016 гг. основными воздушными средствами эвакуации пациентов являлись самолеты Ан-2. С 2017 г. после вступления Забайкальского края в реализацию приоритетного проекта «Обеспечение своевременности оказания экстренной медицинской помощи с

использованием санитарной авиации», эвакуация производится в основном на вертолетах Ми-8АМТ.

Основные сведения о вылетах и количестве эвакуированных пациентов начиная с 2010 года представлены в таблице № 16.

Таблица № 16

Год	Число вылетов			По виду ВС		Эвакуировано пациентов		Авиакомпания
	Всего	из них внутри субъекта	из них за пределы субъекта	Самолет	Вертолет	Всего	Из них детей	
2010	132	126	6	126	6	256	112	ООО «Аэросервис», ОАО АК «Бурятские авиалинии»
2011	137	135	2	134	3	270	103	ООО «Аэросервис», ОАО АК «Бурятские авиалинии», КГУ «Читинская авиабаза»
2012	168	163	5	161	7	344	152	ООО «Аэросервис», ОАО АК «Бурятские авиалинии», КГУ «Читинская авиабаза»
2013	163	156	7	155	8	299	136	ООО «Аэросервис», ОАО АК «Бурятские авиалинии»
2014	224	224	0	224	0	390	177	ООО «Аэросервис»
2015	226	222	4	226	0	286	160	ООО «Аэросервис»
2016	215	214	1	214	1	256	138	ООО «Аэросервис»
2017	345	340	5	193	152	441	190	ООО «Аэросервис»
2018	416	412	4	166	250	585	237	ООО «Аэросервис»
Всего	2026	1992	34	1599	427	3127	1405	-

В Забайкальском крае санитарно-авиационной эвакуацией взрослого населения занимаются специалисты клинического отдела ГКУЗ «Забайкальский Территориальный центр медицины катастроф» (далее – ГКУЗ «ЗТЦМК») (отделение экстренной консультативной медицинской помощи и медицинской эвакуации). Медицинская организация располагается в г. Чита, по ул. Чкалова д. 22. Ежедневно на круглосуточное дежурство заступает 1 авиамедицинская многопрофильная бригада скорой специализированной медицинской помощи, в том числе консультативной (анестезиолог-реаниматолог, акушер-гинеколог, хирург (в том числе торакальный), нейрохирург, травматолог, комбустиолог, невролог, кардиолог, пульмонолог, инфекционист, токсиколог, эндоскопист, анестезист, операционная медицинская сестра, фельдшер). При необходимости имеется возможность сформировать еще 3 многопрофильные авиамедицинские бригады. В отделе работает 32 врача, из них 12 совместителей; 12 среднего медицинского персонала, из них 3 совместителя.

Эвакуацию детского населения проводят специалисты отделения санитарной авиации ГУЗ «Краевая детская клиническая больница» (далее – ОСА ГУЗ «КДКБ») (отделение экстренной консультативной медицинской помощи и медицинской эвакуации). Медицинская организация располагается в г. Чита, по ул. Новобульварная, д. 20. Ежедневно на круглосуточное дежурство заступает 1 авиамедицинская многопрофильная бригада скорой специализированной медицинской помощи, в том числе консультативной. В отделении работает 31 врач, из них 27 совместителей; 25 чел. среднего медицинского персонала, из них 20 совместителей.

Диспетчеризацией вызовов санитарно-авиационной эвакуации занимаются фельдшеры оперативно-диспетчерского отдела ГКУЗ «ЗТЦМК». Диспетчеризация вызовов санитарно-авиационной эвакуации специалистов ОСА ГУЗ «КДКБ» проходит также через оперативно-диспетчерский отдел ГКУЗ «ЗТЦМК».

При поступлении в районную медицинскую организацию пациента, требующего проведения санитарно-авиационной эвакуации, в соответствии с распоряжением Министерства здравоохранения Забайкальского края от 3 июня 2009 г. № 308, происходит первичное консультирование пациента со специалистами отделений экстренной консультативной медицинской помощи. В процессе консультирования выясняются основные данные по состоянию и транспортабельности пациента. В случае, если пациент признается транспортабельным, а также имеется место для пациента в профильной медицинской организации, руководитель медицинской организации района либо его заместитель должен подать официальную заявку на вызов авиамедицинской бригады в оперативно-диспетчерский отдел ГКУЗ «ЗТЦМК» либо фельдшеру ОСА ГУЗ «КДКБ».

Фельдшер оперативно-диспетчерского отдела ГКУЗ «ЗТЦМК» после получения заявки на вызов авиамедицинской бригады уточняет в авиакомпании возможность вылета воздушного судна в определенную медицинскую организацию, согласовывает тип воздушного судна и точное время вылета. Далее происходит сбор авиамедицинской бригады, доставка в аэропорт, обратная связь с руководителем медицинской организации либо его заместителем для сообщения деталей вылета.

Специалисты отделений экстренной консультативной медицинской помощи проводят в основном межбольничную санитарно-авиационную эвакуацию. Доля санитарно-авиационной эвакуации из труднодоступных населенных пунктов в 2018 году составила 3,1 % (2017 г. – 1,4 %). Доля санитарно-авиационной эвакуации из отдаленных районов Забайкальского края в 2018 году составила 53,3 % (2017 г. – 43,2 %). Санитарно-авиационная эвакуация с мест ДТП или ЧС не проводилась (по причине отсутствия вертолетов легкого класса).

В рамках приоритетного проекта «Развитие санитарной авиации в Российской Федерации» компания-эксплуатант ООО «Аэросервис» приобрела на условиях лизинга два вертолета Ми-8АМТ (2017, 2018 года

выпуска), оснащенные медицинскими модулями и дополнительными топливными баками для выполнения санитарных заданий в отдаленные районы Забайкальского края.

Медицинские модули приобретенных вертолетов имеют следующую комплектацию:

- 1) монитор «Corpuls»;
- 2) портативный аппарат ИВЛ «Medumat Transport» Weinmann;
- 3) стационарный аппарат ИВЛ «LTV»;
- 4) кардиограф «Shiller»;
- 5) инфузионная помпа B. Braun;
- 6) термokonтейнер для подогрева растворов;
- 7) инфузомат B. Braun;
- 8) электроотсос «Accuvac» Weinmann;
- 9) рюкзак к реанимационному набору (мешок Амбу, маски детские и взрослые, портативный ножной отсос);
- 10) реанимационный набор «Paramedibox» Weinmann;
- 11) вакуум-матрас «Spencer», с насосом;
- 12) гофрированные трубки к стационарному аппарату ИВЛ «LTV», шнур к прикуривателю;
- 13) блок питания MMB.9520.3520 «Sunpower»;
- 14) дефибриллятор «Corpuls»;
- 15) кислородные баллоны.

По условиям контракта экипаж воздушного судна дежурит круглосуточно, вылеты возможны в любое время суток в районы, где имеются оборудованные вертолетные площадки.

Результаты участия Забайкальского края в реализации приоритетного проекта «Развитие санитарной авиации в Российской Федерации» в 2017-2018 гг. представлены в таблице № 17.

Таблица № 17

Год	Дата начала полетов	Число вылетов	Число эвакуированных пациентов	из них дети	из них дети до 1 года	Сумма фактически потраченных федеральных средств	Сумма фактически потраченных средств из бюджета субъекта на софинансирование
2017	01.08.2017	152	213	70	44	142 718 544,65	14 856527,53
2018	10.04.2018	250	378	143	83	239 334525,00	49 458025,00

Число медицинских работников (физических лиц), прошедших обучение по направлению «Подготовка авиамедицинских бригад» в ВЦМК «Защита», представлено в таблице № 18.

Таблица № 18

Год	Число лиц, прошедших обучение
2014	-
2015	1
2016	-
2017	-
2018	-
2019	-
Всего на момент подготовки документа лиц, с действующими сертификатами	1

Количество немедицинского персонала, отвечающего за осуществление санитарно-авиационной эвакуации: 19 водителей, 33 чел. – прочий персонал.

На балансе ГКУЗ «ЗТЦМК» находится 12 автомобилей:

автомобиль Mitsubishi Pajero Sport – 2 автомобиля. Год изготовления 2008. Процент износа 100%;

автомобиль Land Rover Defender – 2 автомобиля. Год изготовления 2003. Процент износа 100%;

автомобиль скорой медицинской помощи марки «Ford» (задний привод), класса «С» с принадлежностями – 8 автомобилей;

Состояние материально-технической базы:

аппараты искусственной вентиляции легких:

аппарат ИВЛ Weiman Transport – 4 шт.;

аппарат ИВЛ «Медумат» – 2 шт.;

аппаратура для мониторинга пациента:

монитор-дефибрилятор «Corpuls» – 1 шт.;

пульсоксиметр – 5 шт.;

аппаратура для проведения сердечно-легочной реанимации:

ларингоскоп – 5 шт.;

аспиратор электрический портативный Accuvac Rescue – 4 шт.;

отсасыватель портативный Accuvac Basis Weinmann – 1 шт.;

монитор Zool – 4 шт.;

МППМ – ParamedicBox (укладка реанимационная) – 4 шт.;

электрокардиограф Cardiovit-101 – 4 шт.;

лечебно-диагностическая аппаратура:

бронхоскоп FV-10 V Pentax – 1 шт.;

бронхоскоп Olympus – 1 шт.;

гастрофиброскоп Pentax FG-29V (FG-29V) – 1 шт.;

гастрофиброскоп Olympus GIF-XPE – 1 шт.;

эхоэнцефалограф портативный Сономед 315-P – 1 шт.;

аппаратура для обеспечения медицинской эвакуации:

– дозатор шприцевой SK-12 – 4 шт.;

– электроодеяло 1800*1400 – 1 шт.;

матрац противопрележневый с компрессором (ячеистый) М-00002 – 1 шт.;

контейнер термоизоляционный с автоматической поддержкой температуры инфузионных растворов ЛСТ-12 – 2 шт.

Единого программного комплекса, обеспечивающего прием и передачу вызовов скорой медицинской помощи, интегрированного со «Службой-112», в оперативно-диспетчерском отделе ГКУЗ «ЗТЦМК» нет.

Информационные технологии для телемедицинского консультирования внедрены и применяются на базе крупных краевых и городских медицинских организаций ГУЗ «Краевая клиническая больница», ГУЗ «КДКБ», ГКУЗ «ЗТЦМК», ГУЗ «Городская клиническая больница №1».

Отделения телемедицинских-информационных технологий (дистанционные консультативные центры) созданы базе двух краевых лечебных учреждений:

ГУЗ «Краевая клиническая больница»;

ГУЗ «Краевая детская клиническая больница».

III. Цели, задачи и приоритетные направления реализации Стратегии

Развитие системы оказания скорой медицинской помощи, в том числе с использованием санитарной авиации в формате «24/7» на основе создания региональной системы диспетчеризации вызовов скорой медицинской помощи и единого диспетчерского центра в трёхуровневой системе оказания медицинской помощи в экстренной форме.

Целевые показатели

1. Число лиц (пациентов), дополнительно эвакуированных с использованием санитарной авиации, – не менее 362 человек в год.

2. Доля лиц, госпитализированных по экстренным показаниям в течение первых суток от общего числа больных, к которым совершены вылеты, – 90 %.

Задачи

1. Совершенствование системы управления службой скорой медицинской помощи путем создания Центра скорой медицинской помощи с единым диспетчерским центром в г. Чита, а также укрупнения отделений скорой медицинской помощи при центральных районных больницах с созданием 10 межрайонных диспетчерских центров.

2. В рамках создания единой региональной системы диспетчеризации вызовов скорой медицинской помощи закупка программного продукта для формирования единого информационного пространства с созданием единой базы данных пациентов догоспитального этапа – КИС СМП «Комплексная информационная система для станций скорой медицинской помощи» (далее – КИС СМП) во все медицинские

организации Забайкальского края, оказывающие скорую медицинскую помощь (в том числе ГКУЗ «ЗТЦМК», ГУЗ «КДКБ»)

3. Развитие отделений экстренной консультативной медицинской помощи и санитарной авиации при сохранении за ГКУЗ «ЗТЦМК» статуса самостоятельно юридического лица (с сохранением оперативно-диспетчерского отдела для обработки вызовов санитарной авиации) как самый оптимальный вариант организации оказания населению скорой специализированной медицинской помощи (в том числе консультативной), а также медицинской эвакуации с использованием авиационного транспорта на территории Забайкальского края.

4. Усиление работы МММЦ, улучшение материально-технической базы и кадрового потенциала.

5. Совершенствование маршрутизации пациентов с сердечно-сосудистыми заболеваниями, заболеваниями органов дыхания и пищеварительного тракта, пациентов с гнойно-септическими осложнениями и тяжелыми травмами. Соблюдение маршрутизации пациентов из труднодоступных населенных пунктов.

6. Организация работы санитарной авиации в формате «24/7» к концу 2019 года. Осуществление после строительства вертолетных площадок вблизи медицинских организаций (стационарных, портативных) вылетов к пациентам в любое время суток. Завершение строительства вертолетных площадок по возможности в 2019 г.

7. Выполнение не менее 150 вылетов санитарной авиации в год (дополнительно к вылетам, выполняемым за счет бюджета Забайкальского края).

IV. Ожидаемые результаты

1. Формирование Центра скорой медицинской помощи с единым диспетчерским центром, на который будет возложена ответственность за организацию оказания населению Забайкальского края скорой медицинской помощи, диспетчеризацию вызовов бригадам скорой медицинской помощи.

2. Внедрение единой региональной информационной системы управления службой скорой медицинской помощи (КИС СМП), интегрированной с медицинской информационной системой Забайкальского края, включенной в ЕГИСЗ.

3. Подключение оперативно-диспетчерских отделов ГКУЗ «ЗТЦМК», ГУЗ «КДКБ» к единой региональной информационной системе управления службой скорой медицинской помощи.

4. Повышение готовности медицинских организаций к оказанию скорой медицинской помощи при чрезвычайных ситуациях и в режиме повседневной деятельности.

5. Обеспечение 20-минутной доступности скорой медицинской помощи на догоспитальном этапе при выполнении вызовов в экстренной форме (с учетом местных особенностей временные рамки соответствуют

нормативам, принятым в Территориальной программе государственных гарантий).

6. Улучшение преемственности в деятельности догоспитального и госпитального этапов скорой медицинской помощи с учетом трехуровневой системы оказания медицинской помощи в экстренной форме.

7. Снижение летальности от управляемых причин и инвалидизации больных и пострадавших на догоспитальном и госпитальном этапах.

8. Повышение качества и экономической эффективности скорой и неотложной медицинской помощи населению.

9. Усиление работы межрайонных многопрофильных медицинских центров, улучшение материально-технической базы и кадрового обеспечения. Снижение потока пациентов в краевые медицинские организации.

10. Организация работы санитарной авиации с возможностью эвакуации пациентов из всех районов Забайкальском крае в круглосуточном режиме.

11. Выполнение не менее 150 вылетов санитарной авиации (дополнительно к вылетам, осуществляемым за счет собственных средств бюджета Забайкальского края).

12. Завершение строительства или реконструкции вертолетных (посадочных) площадок при медицинских организациях, в первую очередь при медицинских организациях второго и третьего уровня по трехуровневой системе здравоохранения, или в непосредственной близости от них к концу 2019 г.

V. Мероприятия по развитию санитарной авиации на период до 2024 года

1. Внедрение единой региональной информационной системы управления службой скорой медицинской помощи (КИС СМП) в ГКУЗ «ЗТЦМК», ГУЗ «КДКБ» в 2020-2021 гг.

2. Дополнительные бюджетные ассигнования для проектирования и строительства нового здания Центра медицины катастроф в 2021-2022 гг., оснащенного по приказу Министерства здравоохранения Российской Федерации от 20 июня 2013 г. № 388н «Об утверждении Порядка оказания скорой, в том числе скорой специализированной, медицинской помощи», с наличием собственного гаража и ремонтной базы автомобилей, что будет способствовать сокращению сроков сбора медицинских бригад ГКУЗ «ЗТЦМК» и уменьшению времени доезда в медицинские организации либо на место происшествия. Отведение земельного участка под строительство здания для размещения ГКУЗ «ЗТЦМК» с вертолетной площадкой для круглосуточного дежурства вертолета среднего и легкого класса вблизи от центра города и вертолетной площадки «Гавань» на территории парка Победы (г. Чита) для соблюдения временных показателей прибытия бригад на вызов и эвакуации пациентов. Рассмотрение возможности строительства

здания ГКУЗ «ЗТЦМК» на территории новой детской больницы по ул. Коханского.

3. Укрепление материально-технической базы ГКУЗ «ЗТЦМК», в том числе обновление автопарка (закупка 8 автомобилей класса «С»).

4. На базе ГКУЗ «ЗТЦМК» введение в штатное расписание дополнительных ставок врачей анестезиологов-реаниматологов для осуществления динамического интенсивного мониторинга пациентов в тяжелом и крайне тяжелом состоянии, находящихся на лечении в районных медицинских организациях. В 2019-2020 гг. организация выездного обучающего цикла, проводимого специалистами ВЦМК «Защита» по программе «Подготовка авиамедицинских бригад», для обучения всего состава авиамедицинских бригад Забайкальского края.

5. В 2022-2024 гг. создание 3 филиалов ГКУЗ «ЗТЦМК» в г. Краснокаменск (южные районы края), г. Петровск-Забайкальский (западные районы края), г. Могоча (северные и восточные районы края) как структурных подразделений без статуса юридического лица, осуществляющих часть функций ГКУЗ «ЗТЦМК». На базе каждого филиала создание отделения экстренной консультативной медицинской помощи и медицинской эвакуации, основной функцией которого является проведение комплекса мероприятий по предупреждению и ликвидации медико-санитарных последствий и медико-санитарного обеспечения населения при стихийных бедствиях, авариях, катастрофах, эпидемиях, локальных вооруженных конфликтах, террористических актах и других чрезвычайных ситуациях, организация и оказание скорой специализированной медицинской помощи населению на территориях, закрепленных за каждым филиалом. Осуществление создания филиалов на функциональной основе, но с подчинением «головному» отделению экстренной консультативной медицинской помощи, расположенному в г. Чита. Рассмотрение закупки для филиалов 3 легких вертолетов с медицинскими модулями «Ансат» для вылета в отдаленные населенные пункты, а также на федеральные автомобильные дороги на место ДТП. Примерная стоимость 1 ед. – 253,5 млн. руб.

6. Усиление работы МММЦ в рамках реализации национальных проектов и финансовых средств, поступивших на развитие центров экономического роста. Разработка схем эвакуации и последующей госпитализации не только в краевые медицинские организации, но и в МММЦ районов края.

7. Соблюдение маршрутизации пациентов в зависимости от нозологии (маршрутизация пострадавших в ДТП, пациентов с ОКС или ОНМК, пациентов с онкологическими заболеваниями, гнойно-септическими осложнениями и др.), ежемесячный анализ выполнения целевых показателей маршрутизации пациентов.

8. Совершение не менее 325 вылетов бригад санитарной авиации в год (0,9 вылета в день).

9. Окончание строительства вертолетных площадок вблизи медицинских организаций (стационарных, портативных) во всех районах Забайкальского края по возможности к концу 2019 г., осуществление вылетов в данные медицинские организации в любое время суток.

VI. Мероприятия по развитию службы скорой медицинской помощи на период до 2024 года

1. Мероприятия I этапа (2019-2020 гг.):

1) создание Центра скорой медицинской помощи с единым диспетчерским центром в г. Чита, укрупнение отделений скорой медицинской помощи при центральных районных больницах с созданием 10 межрайонных диспетчерских центров;

2) создание единого информационного пространства диспетчеризации вызовов скорой медицинской помощи на территории Забайкальского края путем внедрения единого программного комплекса – «КИС СМП»;

3) внедрение электронного документооборота на всей территории Забайкальского края посредством использования планшетов работниками бригад скорой и неотложной медицинской помощи;

4) создание базы электронных подписей всех сотрудников выездных бригад скорой и неотложной медицинской помощи.

2. Мероприятия II этапа (2021-2024 гг.):

1) передача функций 10 межрайонных диспетчерских центров единому диспетчерскому центру по координации действий бригад скорой и неотложной медицинской помощи для определения оптимальной маршрутизации пациентов с учетом профильности медицинской организации, оказывающей помощь на госпитальном этапе, с учетом трехуровневой системы оказания медицинской помощи в экстренной форме;

2) формирование и прием вызовов централизовано через единый диспетчерский центр с записью фонограммы и передачей непосредственно на планшеты бригад скорой и неотложной медицинской помощи Забайкальского края;

3) формирование бригад скорой и неотложной помощи в соответствии с поводами для вызова, профильности, срочности и с учетом оперативного управления из единого диспетчерского центра;

4) использование возможностей консультативного отдела единого диспетчерского центра, дистанционная передача теле-ЭКГ с предоставлением рекомендаций сотрудникам выездных бригад скорой и неотложной медицинской помощи, а также медицинским организациям вплоть до ФАПов по оказанию медицинской помощи на догоспитальном этапе;

5) принятие решений по этапам маршрутизации пациентов в едином диспетчерском центре с привлечением всех возможных ресурсов;

6) выравнивание условий оказания скорой медицинской помощи и обеспечение равной доступности для населения современных медицинских технологий на всей территории Забайкальского края;

7) совершенствование нормативно-правовой, организационно-методической и материально-технической базы для развития скорой и неотложной медицинской помощи;

8) внедрение единых технологических требований и медико-экономических стандартов и протоколов оказания скорой медицинской помощи;

9) совершенствование системы профессиональной подготовки и переподготовки кадров для оказания медицинской помощи при неотложных состояниях в условиях учебно-симуляционного центра ГБУЗ «Станция скорой медицинской помощи»;

10) перераспределение вызовов в экстренной и неотложной форме согласно поводам вызова, профильности бригад, срочности;

11) уменьшение количества обращений за скорой медицинской помощью вследствие перенаправления потока хронических больных в поликлиники, участковые больницы, ФАПы.

ПРИЛОЖЕНИЕ № 1
к Стратегии развития санитарной авиации в
Забайкальском крае до 2024 года

**Краткие сведения о населении муниципальных образований
Забайкальского края**

№ п/п	Муниципальное образование	Районный центр	Численность населения, человек			Пло- щадь, км ²	Плот- ность, чел./ км ²
			всего	городс- кое	сельс- кое		
1	Городской округ «Город Чита»	—	349 005	349 005	-	538	648,7
2	Агинский район	пгт. Агинское	34 787	22 660	12 127	6 180	5,6
2.1	в т.ч. городской округ «Поселок Агинское»	—	17 898	17 898	-	-	-
3	Акшинский район	с. Акша	9 064	-	9 064	7 500	1,2
4	Александрово-Заводский район	с. Александровский Завод	7 580	-	7 580	7 650	1,0
5	Балейский район	г. Балей	17 985	11 151	6 834	5 050	3,6
6	Борзинский район	г. Борзя	47 409	40 966	6 443	8 670	5,5
7	Газимуро-Заводский район	с. Газимурский Завод	8 812	-	8 812	14 500	0,6
8	Дульдургинский район	с. Дульдурга	14 295	-	14 295	7 200	2,0
9	Забайкальский район	пгт. Забайкальск	21 192	13 154	8 038	5 252	4,0
10	Каларский район*	пгт. Новая Чара	8 018	3 949	4 069	56 550	0,1
11	Калганский район	с. Калга	7 612	0	7 612	3 120	2,4
12	Карымский район	пгт. Карымское	35 291	22 500	12 791	8 060	4,4
13	Город Краснокаменск и Краснокаменский район	г. Краснокаменск	58 840	52 299	6 541	5 310	11,1
14	Красночикойский район	с. Красный Чикой	18 066	-	18 066	28 190	0,6
15	Кыринский район	с. Кыра	12 457	-	12 457	16 100	0,8
16	Могойтуйский район	пгт. Могойтуй	26 056	11 007	15 049	6 230	4,2
17	Могочинский район	г. Могоча	24 474	20 500	3 974	25 370	1,0
18	Нерчинский район	г. Нерчинск	27 234	16 295	10 939	5 230	5,2
19	Нерчинско-Заводский район	с. Нерчинский Завод	9 428	-	9 428	8 820	1,1
20	Оловянининский район	пгт. Ясногорск	35 921	16 876	19 045	6 270	5,7
21	Ононский район	с. Нижний Цасучей	9 807	-	9 807	6 030	1,6
22	Петровск-Забайкальский район	г. Петровск- Забайкальский	33 502	24 749	8 753	9 010	3,7
22.1	в т.ч. городской округ «Город Петровск- Забайкальский»	—	16 213	16 213	-	-	-
23	Приаргунский район	пгт. Приаргунск	19 941	8 454	11 487	4 740	4,2
24	Сретенский район	г. Сретенск	21 569	15 215	6 354	15 190	1,4
25	Тунгиро-Олёкминский район*	с. Тупик	1 347	-	1 347	43 770	0,0
26	Тунгокоченский район*	с. Верх-Усугли	11 676	5 398	6 278	50 300	0,2
27	Улётовский район	с. Улёты	29 342	13 863	15 479	16 500	1,8
27.1	в том числе - городской округ ЗАТО п. Горный	—	10 891	10 891	-	-	-
28	Хилокский район	г. Хилок	28 335	14 017	14 318	14 750	1,9
29	Чернышевский район	пгт. Чернышевск	32 538	22 034	10 504	12 759	2,6
30	Читинский район	г. Чита	64 922	21 020	43 902	16 220	4,0
31	Шелопугинский район	с. Шелопугино	6 873	-	6 873	4 400	1,6
32	Шилкинский район	г. Шилка	39 428	26 803	12 625	6 440	6,1
32.1	в т.ч. пгт. Первомайский	—	11 316	—	0	—	—
33	Всего по краю	-	1 072 806	731 915	340 891	431 899	2,5

* Районы, приравненные к районам Крайнего Севера

ПРИЛОЖЕНИЕ № 2
к Стратегии развития санитарной авиации в
Забайкальском крае до 2024 года

**Сеть медицинских организаций Министерства здравоохранения
Забайкальского края, расположенных в муниципальных образованиях**

Наименование района, города	ЦРБ	Районные больницы	Городские больницы	Участковые больницы, расположенные в п.г.т.	Участковые больницы, расположенные в сельской местности	Родильные дома	Взрослые поликлиники	Детские поликлиники	Станции скорой медицинской помощи	Стоматологические поликлиники	Врачебные амбулатории	ФАП
г. Чита			2			1	2	1	1	1		
Агинский	1			1							9	5
Акшинский	1											14
Александрово- Заводский	1											17
Балейский	1										3	26
Борзинский	1			2								19
Газимуро- Заводский	1				2						1	10
Дульдургинский	1										4	6
Забайкальский	1				1							7
Каларский	1										1	2
Калганский	1											9
Карымский	1			2	1							9
Красночикойский	1				4						2	29
Краснокаменский											2	9
Кыринский	1				1							14
Могойтуйский	1				1						8	5
Могочинский	1			1	1						1	12
Нерчинско- Заводский	1										1	18
Нерчинский	1				2						1	22
Оловянинский	1	1		1	1						1	20
Ононский	1										2	16
Петровск- Забайкальский	1			2							3	15
Приаргунский	1										1	17
Сретенский	1	1		1								28
Тунгокоченский	1	1									1	10
Улетовский	1			2							1	19
Хилокский	1			1	3						1	13
Читинский	1			1	3						5	35
Чернышевский	1			1								15
Шелопугинский	1										1	14
Шилкинский	1				2						5	25
Итого	29	3	2	15	22	1	2	1	1	1	54	460

Всего: ЦРБ – 29, участковых больниц – 37, врачебных амбулаторий – 54, ФАП – 460.

ПРИЛОЖЕНИЕ № 3
к Стратегии развития санитарной авиации в
Забайкальском крае до 2024 года

Сеть медицинских организаций в разрезе муниципальных районов

№ п/п	Медицинские организации	Адрес	Кол-во коек	Мощность поликлиник	Обслуживае- мое население
1	ГУЗ «Акшинская центральная районная больница»	с. Акша, ул. Ленина, 1	51	250	9 064
	ФАП Дорожное	с.Дорожное			
	ФАП Урейск	с.Урейск			1 038
	ФАП Тохтор	с.Тохтор			316
	ФАП Убур-Тохтор	с.Убур-Тохтор			212
	ФАП Бытэв	с.Бытэв			424
	ФАП Орой	с.Орой			376
	ФАП Новоказачинск	с.Новоказачинск			
	ФАП Новокургатай	с.Новокургатай			678
	ФАП Курулга	с.Курулга			349
	ФАП Такеча	с.Такеча			
	ФАП Улача	с.Улача			515
	ФАП Могойтуй	с.Могойтуй			516
	ФАП Усть-Иля	с.Усть-Иля			503
	ФАП Нарасун	с.Нарасун			785
2	ГУЗ «Александрово- Заводская центральная районная больница»	с. Александровский Завод, ул. Петрова, 8	41	180	7 580
	ФАП Маньково	с.Маньково			323
	ФАП Бутунтай	с.Бутунтай			423
	ФАП Новый Акатуй	с.Новый Акатуй			868
	ФАП Бохто	с.Бохто			604
	ФАП Кокуй 1-й	с.Кокуй 1-й			345
	ФАП Красноярово	с.Красноярово			
	ФАП Шара	с.Шара			649
	ФАП Кириллиха	с.Кириллиха			
	ФАП Онон-Борзя	с.Онон-Борзя			343
	ФАП Чиндагатай	с.Чиндагатай			393
	ФАП Кузнецово	с.Кузнецово			227
	ФАП Старый Акатуй	с.Старый Акатуй			
	ФАП Шаранча	с.Шаранча			
	ФАП Шаракан	с.Шаракан			
	ФАП Верхний Аленуй	с.Верхний Аленуй			
	ФАП Манкечур	с.Манкечур			681
	ФАП Николаевка	с.Николаевка			130
3	ГУЗ «Балейская центральная районная больница»	г. Балей, ул. Больничная, 41	76	506	17 985
	Н-Ильдиканская ВА	с. Ильдикан			
	Казаковская ВА	с. Казаково			807
	Ундино-Посельская ВА	с. Ундино-Поселье			968
	ФАП Алия	с.Алия			
	ФАП Барановск	с.Барановск			
	ФАП Балей	г. Балей			

№ п/п	Медицинские организации	Адрес	Кол-во коек	Мощность поликлиник	Обслуживаемое население
	ФАП Буторино	с.Буторино			
	ФАП Большое Казаково	с.Большое Казаково			
	ФАП Верхний Кокуй	с.Верхний Кокуй			
	ФАП Гротово	с.Гротово			
	ФАП Елкино	с.Елкино			
	ФАП Жетково	с.Жетково			
	ФАП Жидка	с.Жидка			579
	ФАП Журавлево	с.Журавлево			
	ФАП Колобово	с.Колобово			
	ФАП Лесково	с.Лесково			
	ФАП Ложниково	с.Ложниково			
	ФАП Матусово	с.Матусово			725
	ФАП Нижнее Гирюнино	с.Нижнее Гирюнино			339
	ФАП Нижний Кокуй	с.Нижний Кокуй			541
	ФАП Ново-Ивановск	с.Ново-Ивановск			
	ФАП Онохово	с.Онохово			
	ФАП Подойничино	с.Подойничино			1 094
	ФАП Саранная	с.Саранная			
	ФАП Сарбактуй	с.Сарбактуй			
	ФАП Унда	с.Унда			
	ФАП Ургучан	с.Ургучан			
	ФАП Усть-Ягье	с.Усть-Ягье			
	ФАП Балей	г. Балей			
4	ГУЗ «Борзинская центральная районная больница»	г. Борзя, ул. Ленина, 10	240	312	47 409
	УБ№1	пгт Шерловая Гора			12 078
	УБ№2	пгт Шерловая Гора			
	ФАП Приозерное	с.Приозерное			303
	ФАП Чиндант 2-й	с.Чиндант 2-й			605
	ФАП Соловьевск	с.Соловьевск			541
	ФАП Ключевское	с.Ключевское			173
	ФАП Южное	с.Южное			526
	ФАП Усть-Озерное	с.Усть-Озерное			379
	ФАП Шоноктуй	с.Шоноктуй			260
	ФАП Курунзулай	с.Курунзулай			361
	ФАП Олдонда	с.Олдонда			
	ФАП Хада-Булак	с.Хада-Булак			576
	ФАП Борзя-2	с.Борзя-2			
	ФАП Борзя-3	с.Борзя-3			
	ФАП Биликтуй	с.Биликтуй			237
	ФАП Кондуй	с.Кондуй			530
	ФАП Новоборзинское	с.Новоборзинское			295
	ФАП Передняя Бырка	с.Передняя Бырка			589
	ФАП Цаган-Олуй	с.Цаган-Олуй			702
	ФАП Акурай	с.Акурай			258
	ФАП Шерловая	ст.Шерловая			
5	ГУЗ «Газимуро-Заводская центральная районная больница»	с. Газимурский Завод, ул. Коммунальная, 26	32	160	8 812
	Солонечная ВА				611
	Широкинская УБ				

№ п/п	Медицинские организации	Адрес	Кол-во коек	Мощность поликлиник	Обслуживае- мое население
	Батаканская УБ				756
	ФАП Ушмун	с.Ушмун			611
	ФАП Кактолга	с.Кактолга			425
	ФАП Будюмкан	с.Будюмкан			
	ФАП Корабль	с.Корабль			
	ФАП Бурукан	с.Бурукан			437
	ФАП Тайна	с.Тайна			
	ФАП Газимурские Кавыкучи	с.Газимурские Кавыкучи			
	ФАП Трубачево	с.Трубачево			608
	ФАП Зерен	с.Зерен			225
	ФАП Ново-Широкинская	пст.Ново-Широкинская			1 398
6	ГУЗ «Забайкальская центральная районная больница»	пгт. Забайкальск, ул. Красноармейская, 35а	71	325	21 192
	Даурская УБ	п.ст. Даурия			3 983
	ФАП Степной	с.Степной			438
	ФАП Рудник Абагайтуй	Рудник Абагайтуй			205
	ФАП Красный Великан	с.Красный Великан			448
	ФАП Арабатук	с.Арабатук			
	ФАП Абагайтуй	с.Абагайтуй			466
	ФАП Билитуй	с.Билитуй			1 489
	ФАП Харанор	с.Харанор			
7	ГУЗ «Каларская центральная районная больница»	с. Чара, ул. Советская, 16	40	200	8 018
	ВА Куанда	с.Куанда			1 510
	ФАП Чапо-Олого	с.Чапо-Олого			137
	ФАП Икабья	ст.Икабья			398
8	ГУЗ «Калганская центральная районная больница»	с. Калга, ул. Больничная, 3	36	300	7 612
	ФАП Бура	с.Бура			557
	ФАП Средняя Борзя	с.Средняя Борзя			431
	ФАП Нижний Калгукан	с.Нижний Калгукан			598
	ФАП Доно	с.Доно			680
	ФАП Чингильтуй	с.Чингильтуй			375
	ФАП Шивия	с.Шивия			140
	ФАП Козлово	с.Козлово			160
	ФАП Чупрово	с.Чупрово			416
	ФАП Кадая	п.г.т. Кадая			910
9	ГУЗ «Карымская центральная районная больница»	пгт. Карымское, ул. Ленинградская, 79	127	350	35 291
	Курорт-Дарасунская УБ	п.Курорт Дарасун			2 901
	Дарасунская УБ	п.Дарасун			6 821
	Урульгинская УБ	с.Урульга			3 287
	ФАП Большая Тура	с.Большая Тура			1 024
	ФАП Кайдалово	с.Кайдалово			1 178
	ФАП Кадахта	с.Кадахта			1 051
	ФАП Маяки	с.Маяки			663
	ФАП Олентуй	с.Олентуй			
	ФАП Новодоронинск	с.Новодоронинск			444

№ п/п	Медицинские организации	Адрес	Кол-во коек	Мощность поликлиник	Обслуживае- мое население
	ФАП Тыргетуй	с. Тыргетуй			2 316
	ФАП Нарын-Талача	с. Нарын-Талача			1 062
	ФАП Адриановка	с.Адриановка			1 161
10	ГУЗ «Красночикойская центральная районная больница»	с. Красный Чикой, ул. Первомайская, 132	80	309	18 066
	Захаровская УБ	с.Захарово			1 204
	Мензинская УБ	с.Менза			616
	Урлукская УБ	с.Урлук			1 311
	Черемховская УБ	с.Черемхово			1 150
	Барахоевская ВА	с.Барахоево			600
	Больше-Реченская ВА	с. Большая Речка			666
	ФАП Малоархангельск	с.Малоархангельск			922
	ФП Ядрихино	с.Ядрихино			
	ФП Стеклозавод	с.Стеклозавод			
	ФП Нижний Нарым	с.Нижний Нарым			
	ФП Бурсомон	с.Бурсомон			
	ФП Конкино	с.Конкино			221
	ФП Котый	с.Котый			
	ФП Верхний Шергольджин	с.Верхний Шергольджин			530
	ФП Этытэй	с.Этытэй			
	ФП Байхор	с.Байхор			600
	ФП Александровка	с.Александровка			
	ФП Архангельское	с.Архангельское			685
	ФП Коротково	с.Коротково			1 333
	ФП Большаково	с.Большаково			
	ФП Красные Речки	с.Красные Речки			
	ФП Быково	с.Быково			
	ФП Мостовка	с.Мостовка			
	ФП Шимбилик	с.Шимбилик			516
	ФП Осиновка	с.Осиновка			
	ФП Фомичево	с.Фомичево			
	ФП Аца	с.Аца			
	ФП Укыр	с.Укыр			
	ФП Шонуй	с.Шонуй			
	ФП Хилкотой	с.Хилкотой			
	ФП Усть-Урлук	с.Усть-Урлук			
	ФП Жиндо	с.Жиндо			740
	ФП Жиндокон	с.Жиндокон			
	ФП Ямаровка	с. Ямаровка			
	ФП Альбитуй	с.Альбитуй			491
11	ГУЗ «Кыринская центральная районная больница»	с. Кыра, ул. Советская, 2	54	205	12 457
	Мангутская УБ	с. Мангут			2 140
	ФАП Билютуй	с.Билютуй			787
	ФАП Былыра	с.Былыра			
	ФАП Гавань	с.Гавань			308
	ФАП Мордой	с.Мордой			472
	ФАП Михайлово-Павловск	с.Михайлово-Павловск			425
	ФАП Турген	с.Турген			

№ п/п	Медицинские организации	Адрес	Кол-во коек	Мощность поликлиник	Обслуживае- мое население
	ФАП Тарбальджей	с.Тарбальджей			370
	ФАП Шумунда	с.Шумунда			173
	ФАП Ульхун-Партия	с.Ульхун-Партия			543
	ФАП Тырин	с.Тырин			
	ФАП Верхний Ульхун	с.Верхний Ульхун			915
	ФАП Любовь	с.Любовь			665
	ФАП Хапчеранга	с.Хапчеранга			791
	ФАП Алтан	с. Алтан			641
12	ГУЗ «Могочинская центральная районная больница»	пгт. Могоча, ул. Присковая, 17	96	471	24 474
	Ксеньевская УБ	п.Ксеньевская			3 013
	Тунгиро-Олекминская УБ	с.Тупик			1 347
	Амазарская ВА	ст.Амазар			2 428
	ФАП Сбега	п. пс.Сбега			1 863
	ФАП Кудеча	с.Кудеча			
	ФАП Чалдонка	с.Чалдонка			
	ФАП Таптугары	п.пс.Таптугары			
	ФАП Джелонда	с.Джелонда			
	ФАП Семиозерный	ппс.Семиозерный			1 399
	ФАП Ключевский	пгт.Ключевский			1 234
	ФАП Итака	пгт.Итака			273
	ФАП Давенда	п.Давенда			914
	ФАП Заречное	с.Заречное			248
	ФАП Средняя Олекма	с.Средняя Олекма			
	ФАП Моклакан	с.Моклакан			
13	ГУЗ «Нерчинско- Заводская центральная районная больница»	с. Нерчинский Завод, ул. Красноармейская, 64	30	220	9 428
	Благодатская ВА	с.Благодатка			
	ФАП Олочи	с.Олочи			362
	ФАП Чашино-Ильдикан	с.Чашино-Ильдикан			301
	ФАП Чалбучи-Килга	с.Чалбучи-Килга			
	ФАП Булдуруй 2	с.Булдуруй 2			570
	ФАП Ишага	с.Ишага			
	ФАП Ивановка	с.Ивановка			689
	ФАП Широкое	с.Широкое			463
	ФАП Горбуновка	с.Горбуновка			268
	ФАП Георгиевка	с.Георгиевка			215
	ФАП Золотоноша	с.Золотоноша			
	ФАП Байка	с.Байка			
	ФАП Уровские Ключи	с.Уровские Ключи			308
	ФАП Булдуруй 1-й	с.Булдуруй 1-й			570
	ФАП Домасово	с.Домасово			
	ФАП Явленка	с.Явленка			583
	ФАП Михайловка	с.Михайловка			632
	ФАП Аргунск	с.Аргунск			878
	ФАП Большой Зерентуй	с.Большой Зерентуй			812
14	ГУЗ «Нерчинская центральная районная больница»	г. Нерчинск, ул. Первомайская, 1	110	577	27 234
	Зюльзинская УБ	с.Зюльзя			1 809

№ п/п	Медицинские организации	Адрес	Кол-во коек	Мощность поликлиник	Обслуживае- мое население
	Олинская УБ	с.Олинск			1 032
	Пешковская ВА	с. Пешково			978
	ФАП Приисковая	с.Приисковая			1 956
	ФАП Алеур	с.Алеур			
	ФАП Верхние Ключи	с.Верхние Ключи			490
	ФАП Савватеево	с.Савватеево			
	ФАП Бишигино	с.Бишигино			441
	ФАП Андронниково	с.Андронниково			263
	ФАП Котельниково	с.Котельниково			
	ФАП Заречное	с.Заречное			1 365
	ФАП Березово	с.Березово			
	ФАП Правые Кумаки	с.Правые Кумаки			489
	ФАП Нагорный	п.Нагорный			
	ФАП Верхний Умыкей	с.Верхний Умыкей			238
	ФАП Калинино	с.Калинино			
	ФАП Шивки	с.Шивки			
	ФАП Кангил	с.Кангил			
	ФАП Зюльзикан	с.Зюльзикан			1 809
	ФАП Нижние Ключи	с.Нижние Ключи			448
	ФАП Знаменка	с.Знаменка			1 381
	ФАП Олекан	с.Олекан			757
	ФАП Илим	с.Илим			645
	ФАП Крупянка	с.Крупянка			
15	ГУЗ «Оловянинская центральная районная больница»	пгт. Ясногорск, ул. Больничный, 7	165	550	35 921
	Калангуйская УБ	п.Калангуй			1 618
	Оловянинская УБ	п.Оловянная			7 355
	Золотореченская ВА	п.Золотореченск			1 064
	ФАП Булум	с.Булум			564
	ФАП Антия	с.Антia			
	ФАП Турга	с.Турга			582
	ФАП Улан-Цацык	с.Улан-Цацык			345
	ФАП Бырка	с.Бырка			
	ФАП Ононск	с.Ононск			741
	ФАП Шаранай	с.Шаранай			
	ФАП Единение	с.Единение			800
	ФАП Караксар	с.Караксар			
	ФАП Долгокыча	с.Долгокыча			683
	ФАП Улятуй	с.Улятуй			995
	ФАП Комкай	с.Комкай			
	ФАП Бурулятуй	с.Бурулятуй			679
	ФАП Победа	с.Победа			
	ФАП Аренда	с.Аренда			
	ФАП Хара-Бырка	с.Хара-Бырка			409
	ФАП Хада-Булак	ст.Хада-Булак			1 197
	ФАП Безречная	с. Безречная			450
	ФАП Мирная	ст. Мирная			1 213
	ФАП Степь в/г №7	п.ст. Степь в/г №7			1 646
16	ГУЗ «Ононская центральная районная больница»	с. Нижний Цасучей, ул. Юбилейная, 25	54	320	9 807

№ п/п	Медицинские организации	Адрес	Кол-во коек	Мощность поликлиник	Обслуживае- мое население
	Ново-Зоринская ВА	с.Новая Заря			673
	Ново-Дурулгуйская ВА	с.Новый Дурулгуй			856
	ФАП Икарал	с.Икарал			
	ФАП Старый Чиндант	с.Старый Чиндант			770
	ФАП Чиндант 1-й	с.Чиндант 1-й			
	ФАП Усть-Лиска	с.Усть-Лиска			
	ФАП Старый-Дурулгуй	с.Старый-Дурулгуй			
	ФАП Кулусутай	с.Кулусутай			600
	ФАП Усть-Ималка	с.Усть-Ималка			490
	ФАП Кубухай	с.Кубухай			
	ФАП Большевик	с.Большевик			860
	ФАП Тут-Халтуй	с.Тут-Халтуй			539
	ФАП Куранжа	с. Куранжа			
	ФАП Байн-Цаган	с.Байн-Цаган			
	ФАП Холуй-База	с.Холуй-База			508
	ФАП Усть-Борзя	с.Усть-Борзя			
	ФАП Буйлэсан	с. Буйлэсан			475
	ФАП Красная Ималка	с.Красная Ималка			
17	ГУЗ «Петровск-Забайкальская центральная районная больница»	г. Петровск-Забайкальский, ул. Карла Маркса, 20	163	1 050	17 289
	Малетинская УБ	с.Малета			2 748
	Ново-Павловская УБ	п.Ново-Павловск			3 618
	Балягинская ВА	с.Баляга			3 053
	Тарбагатайская ВА	с.Тарбагатай			2 051
	Хохотуйская ВА	с.Хохотуй			1 462
	ФАП Харауз	с.Харауз			802
	ФАП Катаево	с.Катаево			749
	ФАП Пески	с.Пески			739
	ФАП Усть-Обор	с.Усть-Обор			715
	ФАП Алентуй	с.Алентуй			
	ФАП Обор	с.Обор			
	ФАП Новая Зардама	с.Новая Зардама			
	ФАП Красная Долина	с.Красная Долина			
	ФАП Кули	с.Кули			
	ФАП Лесоучасток	с. Лесоучасток			
	ФАП Баляга-Катангар	с.Баляга-Катангар			67
	ФАП Орсук	с.Орсук			
	ФАП Катангар	с.Катангар			573
	ФАП Толбага	с.Толбага			480
	ФАП Зугмара	с.Зугмара			232
18	ГУЗ «Приаргунская центральная районная больница»	пгт. Приаргунск, ул. Комсомольская, 2а	79	270	19 941
	Кличкинская ВА	п. Кличка			1 316
	ФАП Новоцурухайтуй	с.Новоцурухайтуй			2 070
	ФАП Улан	с.Улан			
	ФАП Зоргол	с.Зоргол			721
	ФАП Староцурухайтуй	с.Старо-цурухайтуй			932
	ФАП Дурой	с.Дурой			729
	ФАП Урулюнгуй	с.Урулюнгуй			728

№ п/п	Медицинские организации	Адрес	Кол-во коек	Мощность поликлиник	Обслуживае- мое население
	ФАП Молодежный	п.Молодежный			1 346
	ФАП Пограничный	п.Пограничный			1 116
	ФАП Новоивановка	с.Новоивановка			
	ФАП Усть-Тасуркай	с.Усть-Тасуркай			881
	ФАП Верхний Тасуркай	с.Верхний Тасуркай			
	ФАП Селинда	с.Селинда			
	ФАП Талман-Борзя	с.Талман-Борзя			
	ФАП Досатуй	п.Досатуй			1 297
	ФАП Погадаево	с.Погадаево			604
	ФАП Бырка	с.Бырка			1 063
	ФАП Норинск	п.Норинск			
19	ГУЗ «Сретенская центральная районная больница»	пгт. Кокуй, ул. Кирова, 39	102	550	21 569
	Сретенская РБ	г.Сретенск			6 581
	Усть-Карская УБ	п.Усть-Карск			1 688
	ФАП Алия	с.Алия			501
	ФАП Молодовск	с.Молодовск			564
	ФАП Ломы	с.Ломы			
	ФАП Боты	с.Боты			426
	ФАП Аргун	с.Аргун			
	ФАП Бори	с.Бори			
	ФАП Кудея	с.Кудея			
	ФАП Фирсово	с.Фирсово			742
	ФАП Верхняя Куэнга	с.Верхняя Куэнга			571
	ФАП Нижняя Куэнга	с.Нижняя Куэнга			
	ФАП Болотово	с.Болотово			
	ФАП Усть-Наринзор	с.Усть-Наринзор			524
	ФАП Делюн	с.Делюн			
	ФАП Чикичей	с.Чикичей			396
	ФАП Шилкинский Завод	с.Шилкинский Завод			346
	ФАП Старолончаково	с.Старолончаково			
	ФАП Верхние Куларки	с.Верхние Куларки			551
	ФАП Нижние Куларки	с.Нижние Куларки			
	ФАП Дунаево	с.Дунаево			1 416
	ФАП Адом	с.Адом			
	ФАП Горбица	с.Горбица			
	ФАП Кулан	с.Кулан			
	ФАП Мангидай	с.Мангидай			
	ФАП Усть-Начин	с.Усть-Начин			98
	ФАП Усть-Курлыч	с.Усть-Курлыч			
	ФАП Чалбучи	с.Чалбучи			
	ФАП Ералга	с.Ералга			
	ФАП Уктыча	с.Уктыча			
20	ГУЗ «Тунгокоченская центральная районная больница»	с. Верх-Усугли, ул. Строителей, 20а	50	218	11 676
	Вершино-Дарасунская РБ	п.Вершино-Дарасунский			5 405
	Тунгокоченская ВА	с.Тунгокочен			903
	ФАП Халтуй	с.Халтуй			
	ФАП Бутиха	с.Бутиха			
	ФАП Усугли	с.Усугли			941

№ п/п	Медицинские организации	Адрес	Кол-во коек	Мощность поликлиник	Обслуживае- мое население
	ФАП Красный Яр	с.Красный Яр			
	ФАП Усть-Каренга	с.Усть-Каренга			162
	ФАП Ульдурга	с.Ульдурга			
	ФАП Акима	с.Акима			
	ФАП Кыкер	с.Кыкер			639
	ФАП Юмурчен	с.Юмурчен			
	ФАП Нижний Стан	с.Нижний Стан			882
21	ГУЗ «Улётовская центральная районная больница»	с. Улеты, ул. Горького, 74	99	510	18 451
	Дровянинская УБ	п.Дровянная			4 037
	УБ ЗАТО п.Горный	ЗАТО п.Горный			
	Николаевская ВА	с.Николаевское			1 485
	ФАП Красная Речка	с.Красная Речка			
	ФАП Татаурово	с.Татаурово			
	ФАП Черемхово	с.Черемхово			
	ФАП Хадакта	с.Хадакта			1 301
	ФАП Бальзой	с.Бальзой			
	ФАП Арта	с.Арта			693
	ФАП Аблатуйский Бор	с.Аблатуйский Бор			639
	ФАП Доронинск	с.Доронинск			705
	ФАП Горекацан	с.Горекацан			1 027
	ФАП Горека	с.Горека			
	ФАП Шехолан	с. Шехолан			
	ФАП Дешулан	с.Дешулан			
	ФАП Новосалия	с.Новосалия			
	ФАП Шебартуй 2-й	с.Шебартуй 2-й			
	ФАП Горный -1	п. Горный -1			
	ФАП Арей	с.Арей			
	ФАП Ленинск	с.Ленинск			567
	ФАП Стародоронинское	с.Стародоронинское			
	ФАП Танга	с.Танга			1 275
22	ГУЗ «Хилокская центральная районная больница»	г. Хилок, ул. Орджоникидзе, 7а	111	530	28 335
	Бадинская УБ	с. Бада			4 270
	Линево-Озерская УБ	с. Линево-Озеро			2 782
	Могзонская УБ	п. Могзон			3 461
	Харагунская УБ	с. Харагун			2 790
	ВА Хушенга	с.Хушенга			1 729
	ФАП Энгорок	с.Энгорок			145
	ФАП Гыршелун	с.Гыршелун			
	ФАП Жипхеген	ст.Жипхеген			1 187
	ФАП Укурик	с.Укурик			127
	ФАП Хилогосон	с.Хилогосон			219
	ФАП Алентуйка	с.Алентуйка			
	ФАП Глинка	с.Глинка			249
	ФАП Зурун	с.Зурун			
	ФАП Дайгур	с.Дайгур			
	ФАП Тэрэпхэн	с.Тэрэпхэн			
	ФАП Шиля	с.Шиля			
	ФАП Ушоты	с.Ушоты			

№ п/п	Медицинские организации	Адрес	Кол-во коек	Мощность поликлиник	Обслуживае- мое население
	ФАП Закульта	с.Закульта			706
23	ГУЗ «Читинская центральная районная больница»	г. Чита, ул. Ленинградская, 57	50	1 310	64 922
	Новинская УБ	ст.Новая			10 131
	Верх-Читинская УБ	с.Верх-Чита			2 119
	Домнинская УБ	с.Домна			6 517
	Беклемишевская УБ	с.Беклемишево			1 675
	Нво-Кукинская ВА	с.Новая Кука			3 100
	Смоленская ВА	с.Смоленка			6 472
	Засопкинская ВА	с.Засопка			4 746
	Маккавеевская ВА	с.Маккавеево			4 043
	Атамановская ВА	п. Атамановка			10 209
	ФАП Ленинский	с.Ленинский			244
	ФАП Александровка	с.Александровка			965
	ФАП Оленгуй	с.Оленгуй			408
	ФАП Кручина	с.Кручина			
	ФАП Сыпчегур	с.Сыпчегур			
	ФАП Жипковщина	с.Жипковщина			
	ФАП Лесная	ст. Лесная			1 418
	ФАП Лесной Городок	с.Лесной Городок			
	ФАП Кука	с.Кука			
	ФАП Кука	ст. Кука			
	ФАП Преображенка	с.Преображенка			
	ФАП Иван-Озеро	с.Иван-Озеро			
	ФАП Сохондо	с.Сохондо			1 670
	ФАП Ягодный	с.Ягодный			
	ФАП Тасей	с.Тасей			
	ФАП Иргень	с.Иргень			
	ФАП Новотроицк	с.Новотроицк			1 331
	ФАП Ильинка	с.Ильинка			
	ФАП Елизаветино	с.Елизаветино			1 128
	ФАП Танха	с.Танха			
	ФАП Амодово	с.Амодово			
	ФАП Еремино	с.Еремино			
	ФАП Сивяково	с.Сивяково			1 054
	ФАП Колочное	с. Колочное			999
	ФАП Домно-Ключи	с.Домно-Ключи			
	ФАП Угдан	с.Угдан			1 284
	ФАП Подволок	с.Подволок			
	ФАП Шишкино	с.Шишкино			2 585
	ФАП Авдей	с.Авдей			
	ФАП Карповка	с. Карповка			
	ФАП Верх-Нарым	с.Верх-Нарым			
	ФАП Ингода	ст.Ингода			1 213
	ФАП Яблоново	п. Яблоново			822
	ФАП Арахлей	с.Арахлей			699
	ФАП Бургень	с. Бургень			
24	ГУЗ «Чернышевская центральная районная больница»	пгт. Чернышевск, ул. Калинина, 32	152	783	32 538
	Жирекенская УБ	п. Жирекен			4 489

№ п/п	Медицинские организации	Адрес	Кол-во коек	Мощность поликлиник	Обслуживаемое население
	ФАП Старый Олов	с.Старый Олов			762
	ФАП Комсомольское	с.Комсомольское			1 668
	ФАП Байгул	с.Байгул			886
	ФАП Икшица	с.Икшица			241
	ФАП Гаур	с.Гаур			478
	ФАП Урюм	ст.Урюм			796
	ФАП Новоильинск	с.Новоильинск			302
	ФАП Кадая	с.Кадая			
	ФАП Новый Олов	с.Новый Олов			481
	ФАП Алеур	с.Алеур			1 014
	ФАП Утан	с.Утан			1 601
	ФАП Багульный	п.Багульный			
	ФАП Укурей	с.Укурей			701
	ФАП Бушулей	с.Бушулей			339
	ФАП Ульянов	с.Ульянов			
25	ГУЗ «Шелопугинская центральная районная больница»	с. Шелопурино, ул. Верхняя, 28а	37	160	6 873
	Вершино-Шахтоминская ВА	с.Верхняя Шахтама			1 182
	ФАП Банщикково	с.Банщикково			
	ФАП Большой Тонтой	с.Большой Тонтой			
	ФАП Глинянка	с.Глинянка			351
	ФАП Деревцово	с.Деревцово			
	ФАП Дая	с.Дая			
	ФАП Ишикан	с.Ишикан			
	ФАП Малышево	с.Малышево			
	ФАП Мироново	с.Мироново			380
	ФАП Малый Тонтой	с.Малый Тонтой			422
	ФАП Сивачи	п.Сивачи			
	ФАП Шивия	с.Шивия			493
	ФАП Терген	с.Терген			
	ФАП Нижняя Шахтама	с.Нижняя Шахтама			432
	ФАП Копунь	с.Копунь			647
26	ГАУЗ «Шилкинская центральная районная больница»	г. Шилка, ул. Толстого, 100	123	635	39 428
	Размахнинская УБ	с.Размахнино			1 331
	Холбонская УБ	п. Холбон			2 372
	Верх-Хилинская ВА	с.Верхняя Хила			975
	Казановская ВА	с.Казаново			1 947
	Н.-Березовская ВА	с.Ново-Березовское			775
	Чиронская ВА	с.Чирон			912
	Ононская ВА	с.Ононское			1 650
	ФАП Митрофаново	с.Митрофаново			
	ФАП Кокуй-Комогорцево	с.Кокуй-Комогорцево			
	ФАП Богомягково	с.Богомягково			965
	ФАП Средняя Кия	с.Средняя Кия			
	ФАП Кызкен	с.Кызкен			
	ФАП Шиванда	с.Шиванда			
	ФАП Мирсаново	с.Мирсаново			794
	ФАП Красноярово	с.Красноярово			

№ п/п	Медицинские организации	Адрес	Кол-во коек	Мощность поликлиник	Обслуживае- мое население
	ФАП Галкино	с.Галкино			1 065
	ФАП Байцетуй	с.Байцетуй			
	ФАП Уненкер	с. Уненкер			
	ФАП Усть-Ага	с.Усть-Ага			
	ФАП Кировча	с.Кировча			
	ФАП Номоконово	с.Номоконово			530
	ФАП Берея	с.Берея			
	ФАП Васильевка	с.Васильевка			
	ФАП Ульяновка	с.Ульяновка			
	ФАП Нижняя Хила	с.Нижняя Хила			
	ФАП Золотухино	с.Золотухино			
	ФАП Усть-Ножовое	с.Усть-Ножовое			
	ФАП Усть-Теленгуй	с.Усть-Теленгуй			617
	ФАП Верх-Теленгуй	с.Верх-Теленгуй			
	ФАП Савино	с. Савино			
	ФАП Зубарево	с. Зубарево			
	ФАП Солнцева	с. Солнцева			
27	ГАУЗ «Агинская окружная больница»	пгт. Агинское, ул. Больничный городок	121	830	16 889
	Ново-Орловская УБ	п. Новоорловск			2 848
	Амитхашинская ВА	с. Амитхаша			3 006
	Будаланская ВА	с. Будулан			703
	Кункурская ВА	с. Кункур			882
	Сахюртинская ВА	с. Сахюрта			910
	Цокто-Хангильская ВА	с. Цокто-Хангил			1 096
	Урдо-Агинская ВА	с. Урда-Ага			1 366
	Гунейская ВА	с. Гунэй			863
	Орловская ВА	пгт.Орловский			1 998
	Судунтуйская ВА	с. Судунтуй			995
	ФАП Хойто-Ага	с. Хойто-Ага			763
	ФАП Южный Аргалей	с. Южный Аргалей			743
	ФАП Челутай	с. Челутай			716
	ФАП Адон-Челон	с. Адон-Челон			
	ФАП Хусатуй	с. Хусатуй			
28	ГУЗ «Могойтуйская центральная районная больница»	пгт. Могойтуй, ул. Зугалайская, 16б	110	485	26 056
	Хара-Шибирская УБ	с. Хара-Шибирь			1 469
	Ортуйская ВА	с. Ортуй (Ортуйская)			844
	Боржигантайская ВА	с. Боржигантай			868
	Ага-Хангинская ВА	с. Ага-Хангил			1 063
	Догойская ВА	с. Догой			885
	Цаган-Олуйская ВА	с. Цаган-Оль			1 165
	Агахангилская ВА	ст. Ага (Хила)			1 063
	Цаган-Челутайская ВА	с. Цаган-Челутай			1 590
	Кусочинская ВА	с. Кусоча			
	ФАП Нуринск	с. Нуринск			816
	ФАП Усть-Нарин	с. Усть-Нарин			520
	ФАП Цугол	с. Цугол			845
	ФАП Ушарбай	с. Ушарбай			1 126
	ФАП Зугалай	с.Зугалай			1 236
29	ГУЗ «Дульдургинская	с. Дульдурга, ул. 50 лет	72	295	14 295

№ п/п	Медицинские организации	Адрес	Кол-во коек	Мощность поликлиник	Обслуживае- мое население
	центральная районная больница»	Октября, 68			
	Зуткулейская ВА	с. Зуткулей			1 446
	Чиндалейская ВА	с. Чиндалей			911
	Узонская ВА	с. Узон			1 058
	Токчинская ВА	с. Токчин (Онон- Токчинская)			1 121
	ФАП Таптанай	с. Таптанай			728
	ФАП Иля	с. Иля			306
	ФАП Красноярово	с. Красноярово			
	ФАП Бальзино	с. Бальзино			967
	ФАП Алханай	с. Алханай			967
	ФАП Ара-Иля	с. Ара-Иля			301
30	ГКУЗ «Краевая клиническая психиатрическая больница имени В.Х. Кандинского» (казенная)	г. Чита, ул. проезд Окружной, 3	580		
31	ГУЗ «Краевая больница № 3	пгт. Первомайский, ул. Пролетарская, 9	100		
32	ГКУЗ «Краевая больница № 4»	г. Краснокаменск, ул. Больничная, 5/7	407	1 308	58 840
	Целинная ВА	п. Целинный			1 402
	Ковыленская ВА	п. Ковыли			951
	ФАП Капцегайтуй	с.Капцегайтуй			367
	ФАП Куйтун	с.Куйтун			
	ФАП Среднеаргунск	с.Среднеаргунск			376
	ФАП Богдановка	с.Богдановка			452
	ФАП Соктуй-Милозан	с.Соктуй-Милозан			510
	ФАП Юбилейный	с.Юбилейный			823
	ФАП Маргуцек	с.Маргуцек			1 066
	ФАП Кайластуй	с.Кайластуй			594
33	ГУЗ «Краевая детская клиническая больница»	г. Чита, ул. Новобульварная, 20	705	250	
34	ГУЗ «Краевая клиническая больница»	г. Чита, ул. Коханского, 7	900	500	
35	ГУЗ «Краевая клиническая инфекционная больница»	г. Чита, ул. Труда, 21	218	69	
36	ГУЗ «Краевой центр медицинской реабилитации Ямкун «	с. Ямкун, ул. Рабочая, 1	70		
37	ГКУЗ «Центр медицинской реабилитации Дарасун»	пгт. Курорт-Дарасун, ул. Курортная, 4	100		
38	ГУЗ «Городская клиническая больница № 1»	г. Чита, ул. Ленина, 8	600	150	
39	ГУЗ «Городская клиническая больница № 2»	г. Чита, ул. Назара Губина, 2 строение 12	93	350	
40	ГУЗ «Городской родильный дом»	г. Чита, ул. Шилова, 47	243	130	
41	ГБУЗ «Забайкальская краевая туберкулезная больница»	с. Хусатуй, ул. Хусатуй, 1	105	50	
42	ГБУЗ «Забайкальский	г. Чита, ул. Коханского,	153	100	

№ п/п	Медицинские организации	Адрес	Кол-во коек	Мощность поликлиник	Обслуживаемое население
	краевой перинатальный центр»	16			
43	ГБУЗ «Забайкальский краевой госпиталь для ветеранов войн»	г. Чита, ул. Богомягкова, 121	114		
	Итого – 43				
	Диспансеры				
1	ГУЗ «Краевой врачебно-физкультурный диспансер»	г. Чита, ул. Бабушкина, 72		50	
2	ГУЗ «Краевой кожно-венерологический диспансер»	г. Чита, ул. Таёжная, 1	65	260	
3	ГУЗ «Забайкальский краевой онкологический диспансер»	г. Чита, ул. Ленинградская, 104	332	284	
4	ГАУЗ «Забайкальский краевой наркологический диспансер»	г. Чита, ул. Верхоленинская, 1	120	140	
	Итого – 4				
	Стоматологические организации				
1	ГАУЗ «Краевая стоматологическая поликлиника» (автономная)	г. Чита, ул. Угданская, 8/1		350	
	Взрослые поликлиники				
1	ГАУЗ «Городская поликлиника № 4» (автономная)	г. Чита, ул. Ленинградская, 47 а		75	
	Станции				
1	ГБУЗ «Станция скорой медицинской помощи»	г. Чита, ул. Нагорная, 100			
2	ГКУЗ «Краевая станция переливания крови» (казенная)	г. Чита, ул. Балябина, 5			
	Центры				
1	ГБУЗ «Забайкальский краевой клинический фтизиопульмонологический центр»	г. Чита, ул. Таёжная, 3	140	300	
2	ГАУЗ «Клинический медицинский центр г. Читы»	г. Чита, ул. Коханского, 6		2 770	
3	ГУЗ «Детский клинический медицинский центр г. Читы»	г. Чита, ул. Шилова, 49		2 041	
	Медицинские организации особого типа				
	Центры :				
1	ГУЗ «Краевой центр медицинской профилактики»	г. Чита, ул. Богомягкова, 23			
2	ГКУЗ «Забайкальский территориальный центр медицины катастроф»	г. Чита, ул. Чкалова, 22			

№ п/п	Медицинские организации	Адрес	Кол-во коек	Мощность поликлиник	Обслуживаемое население
	(казенная)				
3	ГКУЗ Краевой медицинский центр мобилизационных резервов «РЕЗЕРВ» (казенная)	г. Чита, ул. Богомякова, 23			
4	ГУЗ «Медицинский информационно-аналитический центр»	г. Чита, ул. Богомякова, 23			
5	ГУЗ «Забайкальское краевое бюро судебно-медицинской экспертизы»	г. Чита, ул. Матвеева, 64			
6	ГУЗ «Забайкальское краевое патологоанатомическое бюро»	г. Чита, ул. Матвеева, 64			
7	ГКУЗ «Краевой специализированный дом ребенка № 1» (казенная)	г. Чита, ул. 5-я Малая, 4			
8	ГКУЗ «Краевой специализированный дом ребенка № 2» (казенная)	пгт. Атамановка, ул. урочище «Серебряный бор»			
	медицинские организации санаторного типа				
9	ГКУЗ «Краевой детский санаторий для лечения туберкулеза» (казенная)	г. Краснокаменск, ул. 7 мкр, 713			
	Всего		7617	22808	
	Всего 63 учреждения				

ПРИЛОЖЕНИЕ № 4
к Стратегии развития санитарной авиации в
Забайкальском крае до 2024 года

**Отдаленные районы Забайкальского края, схемы
расположения медицинских организаций муниципальных
образований, схемы расположения медицинских организаций вдоль
федеральных автомобильных дорог**

Отдаленные районы Забайкальского края представлены на рисунке 1.

Схемы расположения медицинских организаций муниципальных образований представлены на рисунках 2-32.

Схемы расположения медицинских организаций вдоль федеральных автомобильных дорог представлены на рисунках 33-38.

Отдаленные районы Забайкальского края

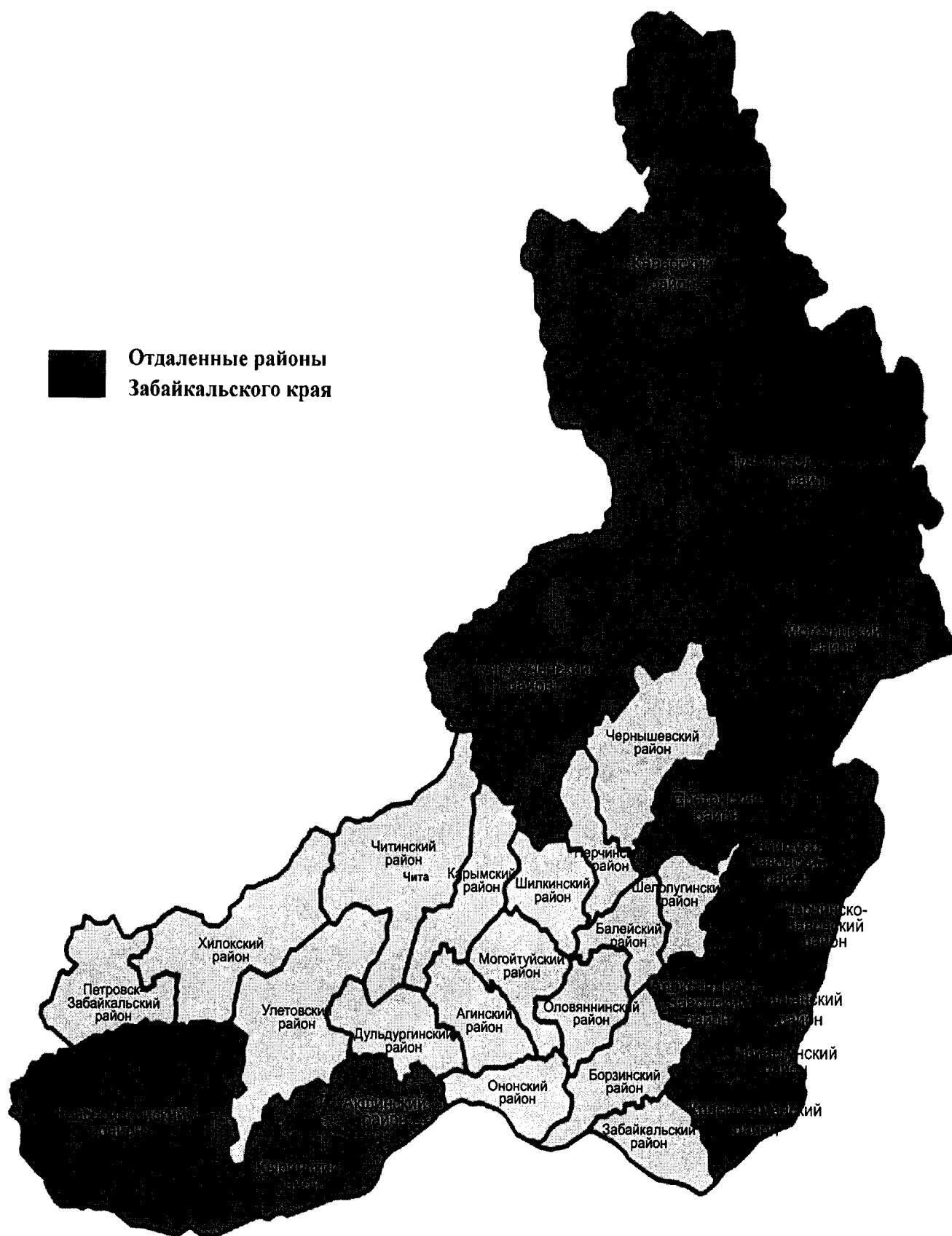


Схема расположения медицинских организаций Акшинского района

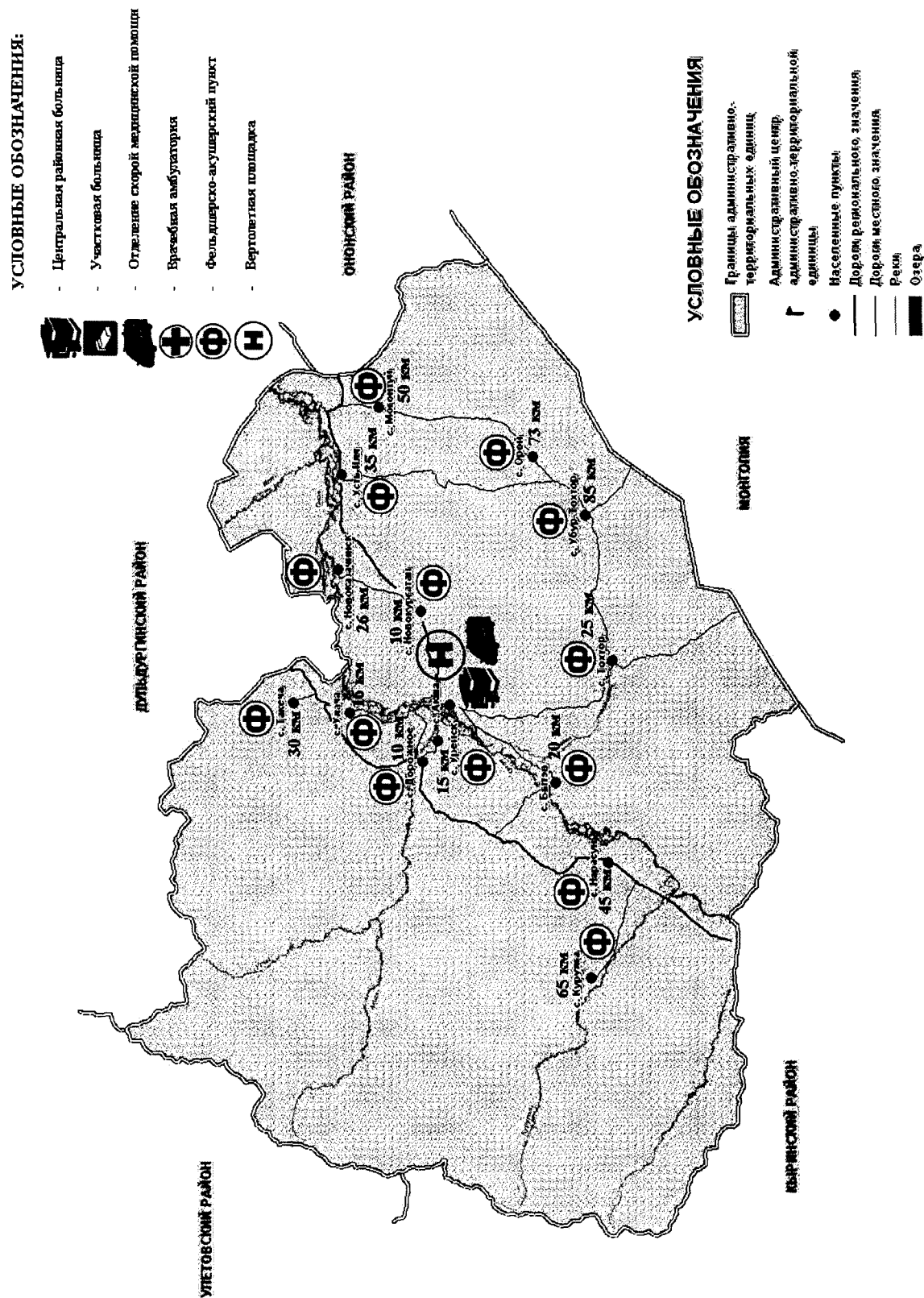


Схема расположения медицинских организаций Александрово-Заводского района

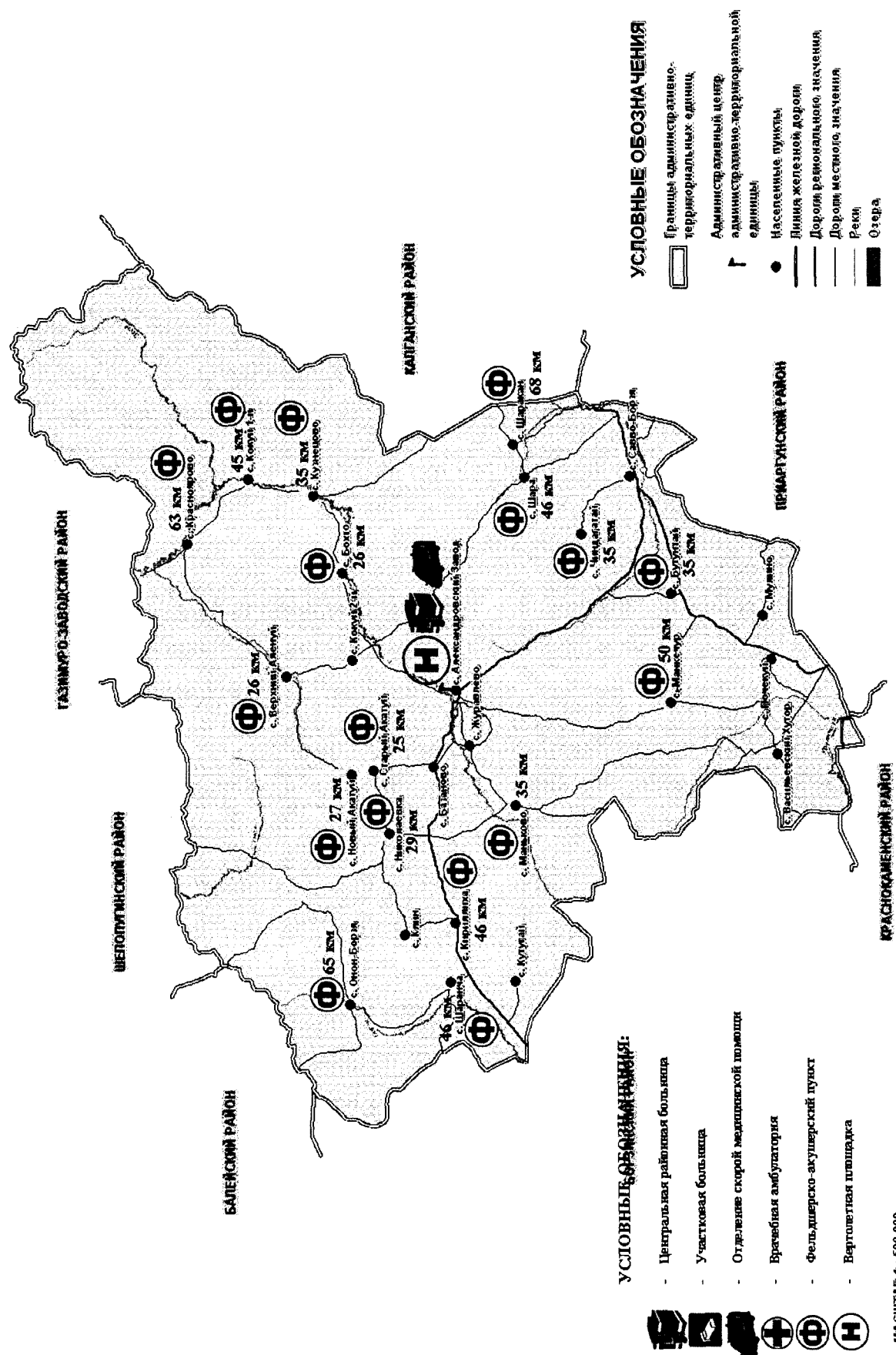
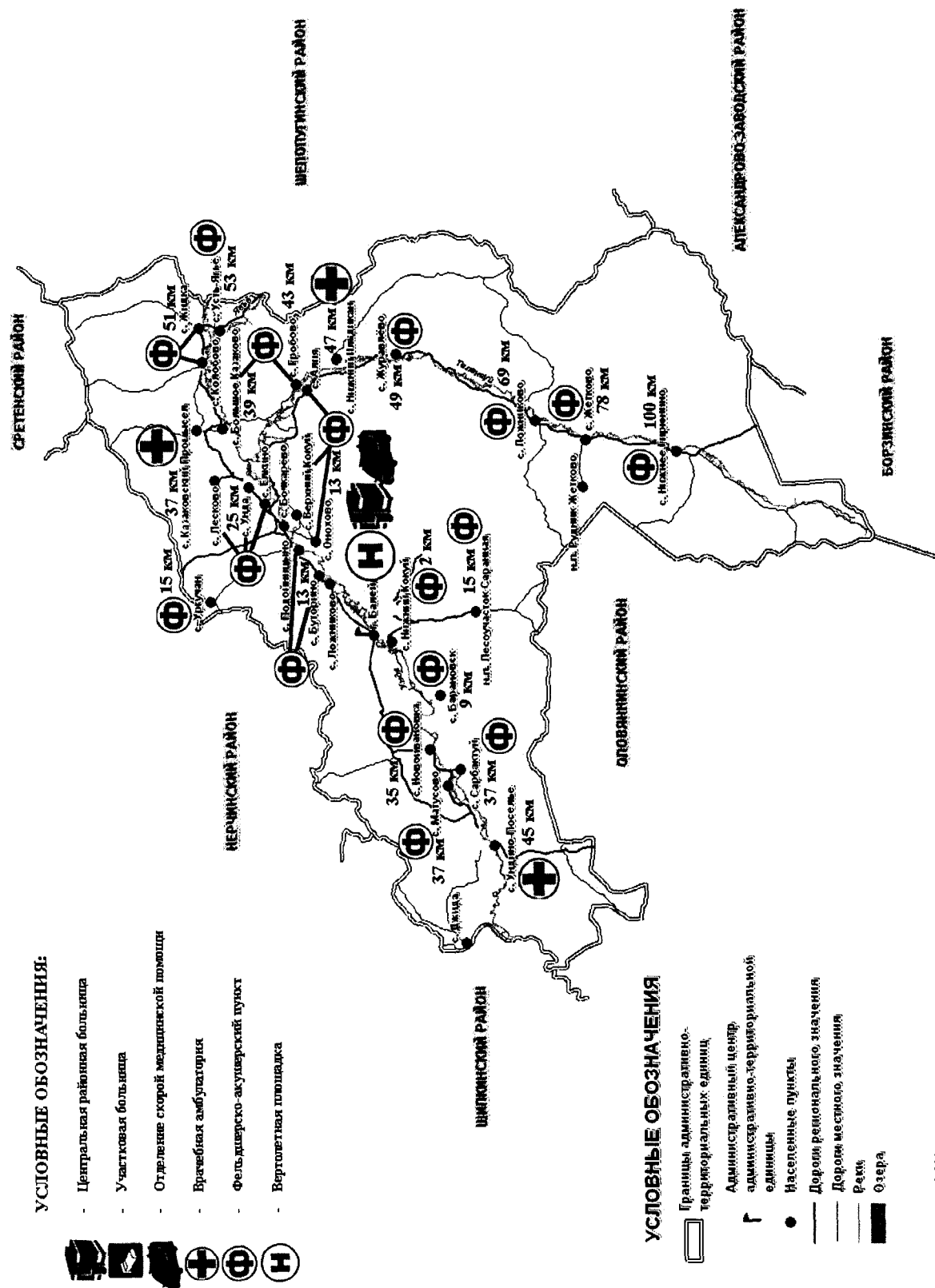
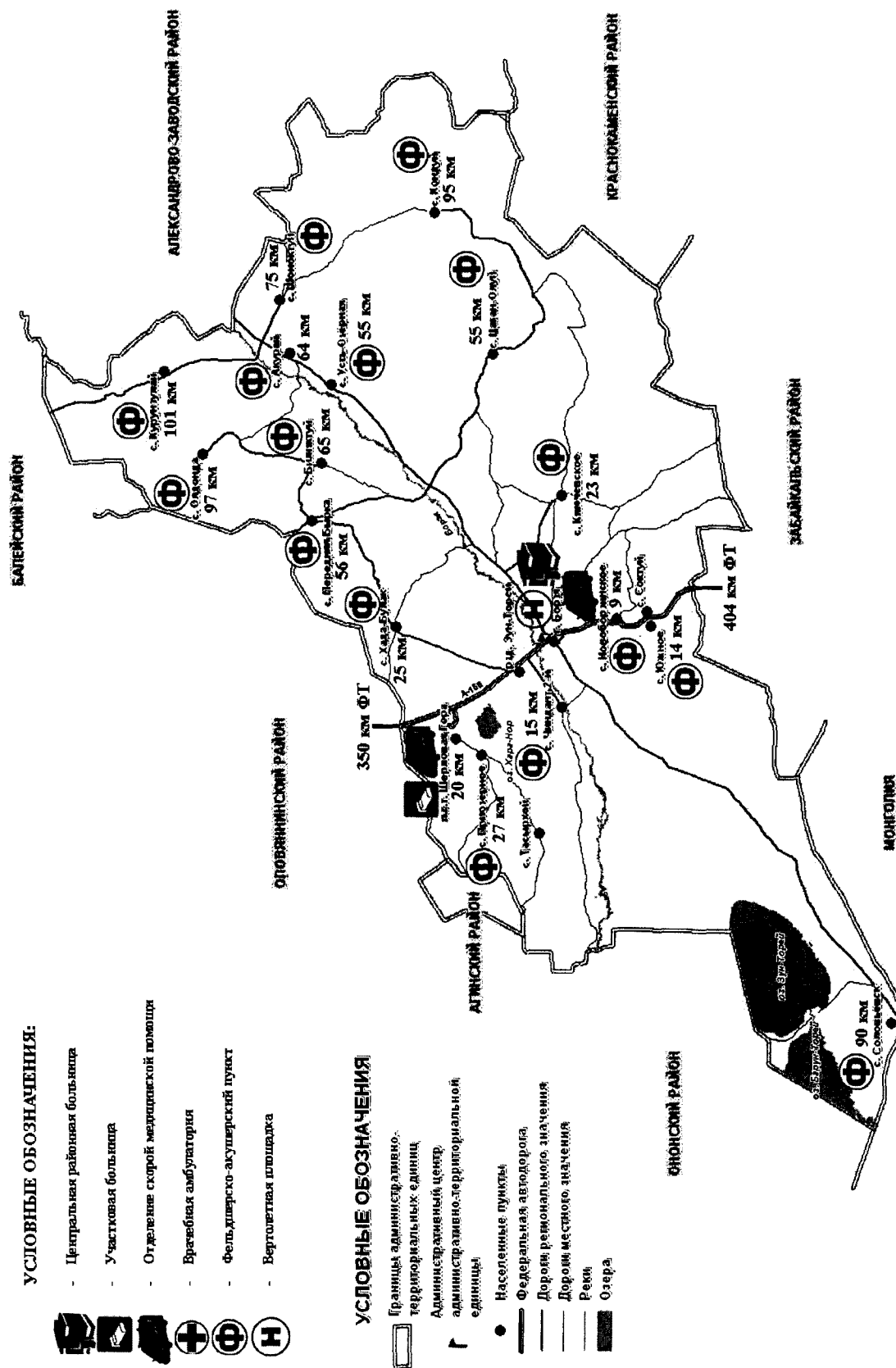


Схема расположения медицинских организаций Балецкого района



МАСШТАБ 1 : 500,000

Схема расположения медицинских организаций Борзинского района



МАСШТАБ 1 : 600 000

Схема расположения медицинских организаций Газимуро-Заводского района

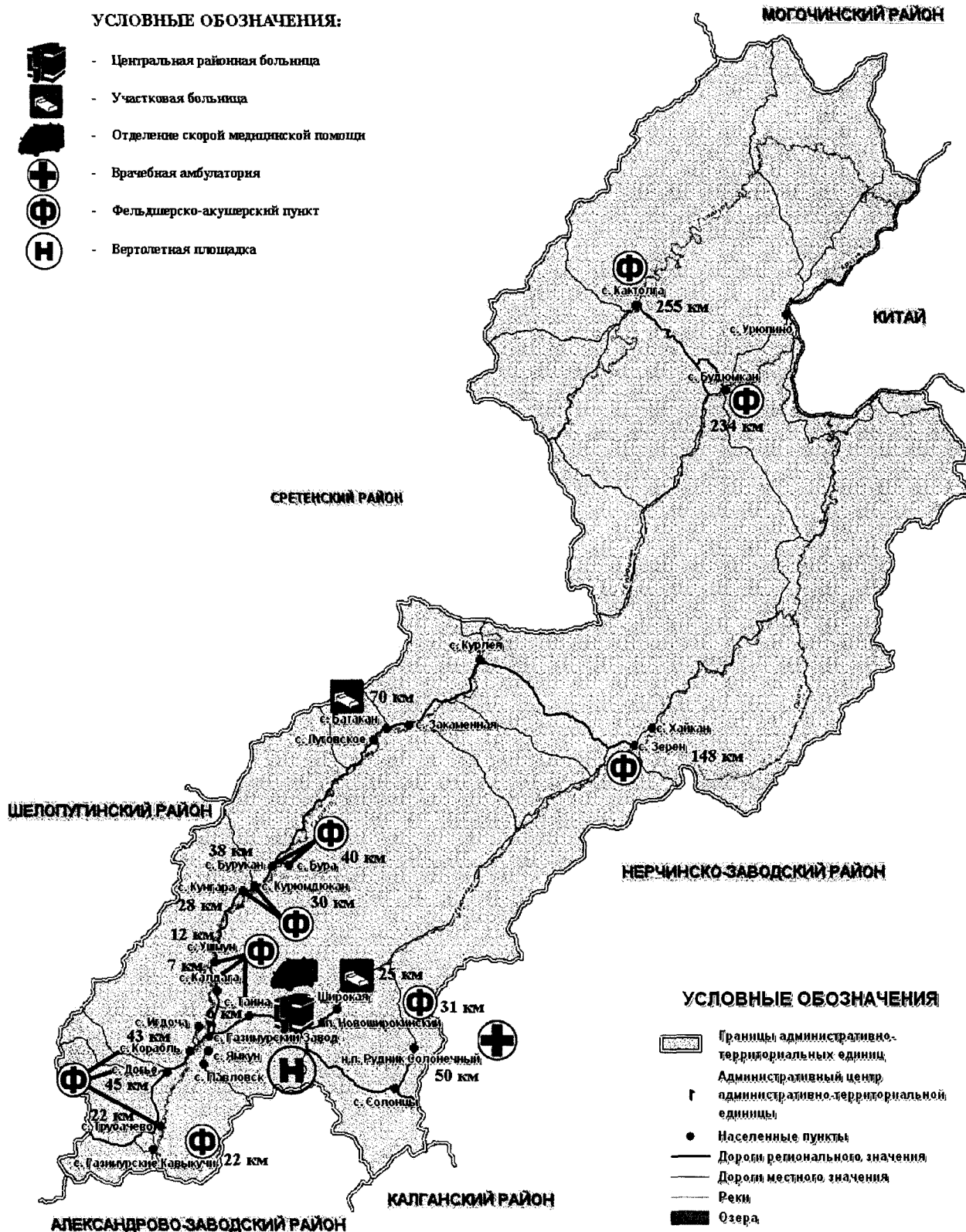
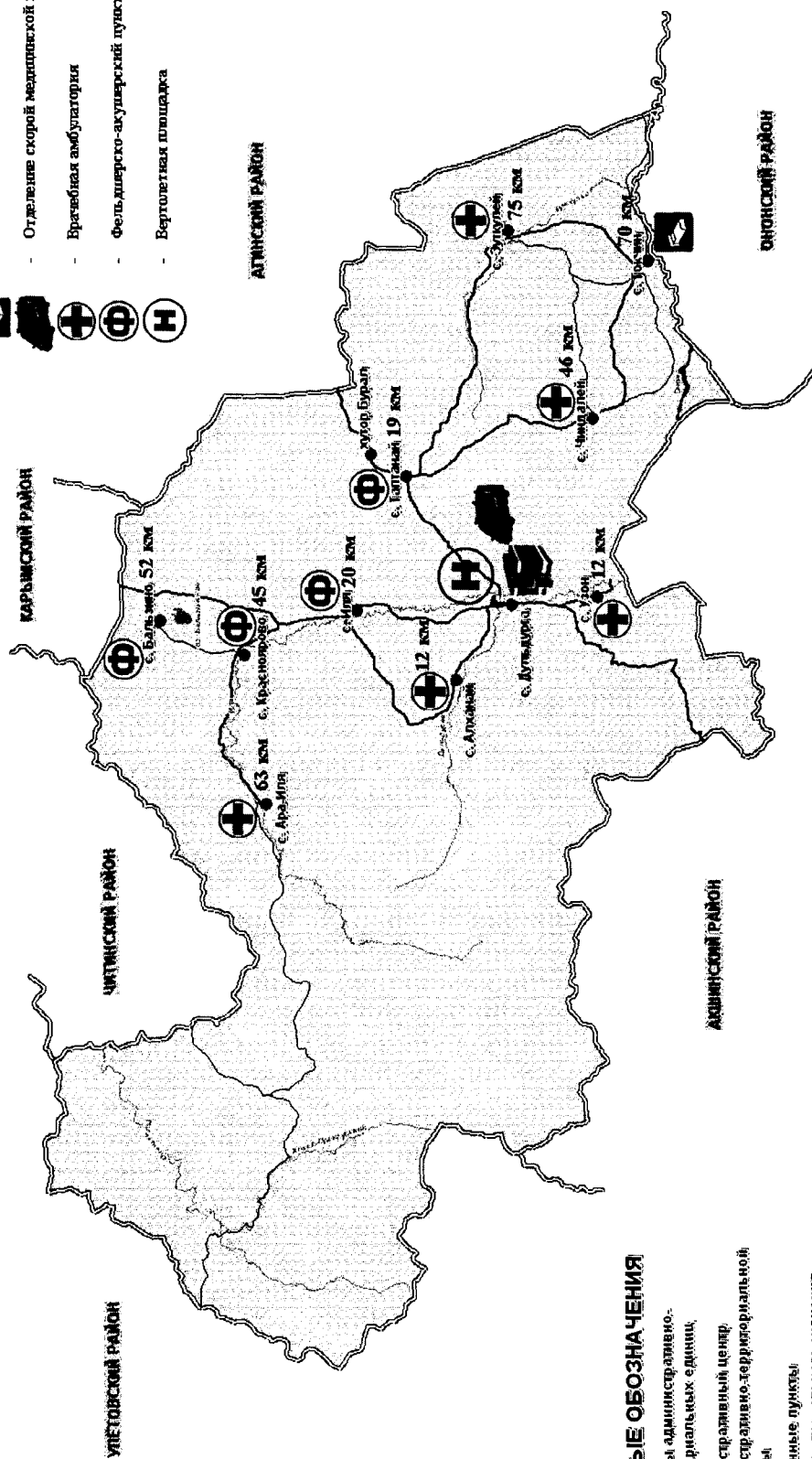


Схема расположения медицинских организаций Дульдургинского района

УСЛОВНЫЕ ОБОЗНАЧЕНИЯ:

- Центральная районная больница
- Участковая больница
- Отделение скорой медицинской помощи
- Врачебная амбулатория
- Фельдшерско-акушерский пункт
- Вертолетная площадка

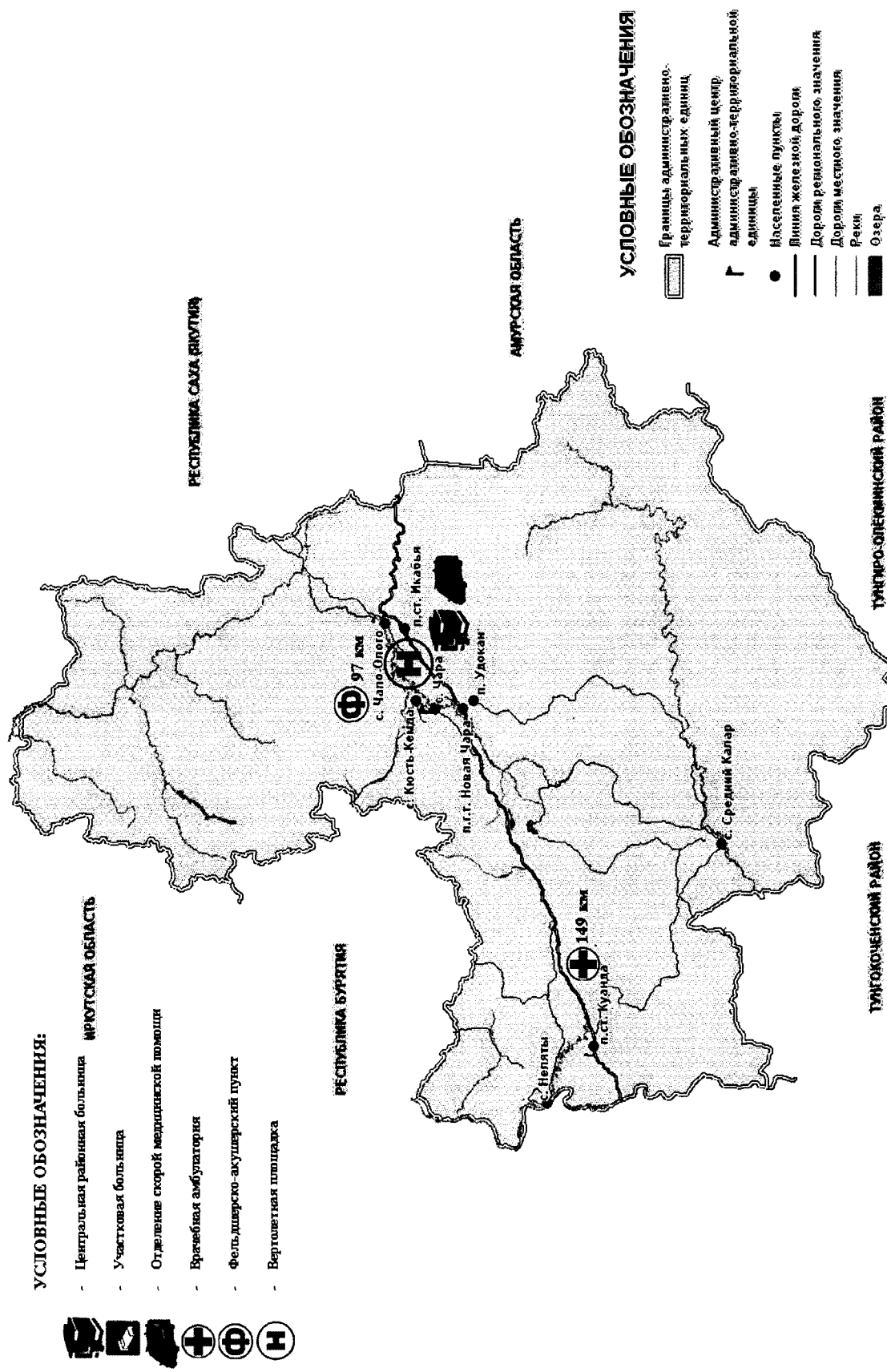


УСЛОВНЫЕ ОБОЗНАЧЕНИЯ

- Границы административно-территориальных единиц
- Административный центр административно-территориальной единицы
- Населённые пункты
- Дороги регионального значения
- Дороги местного значения
- Реки
- Озера

МАСШТАБ 1 : 500 000

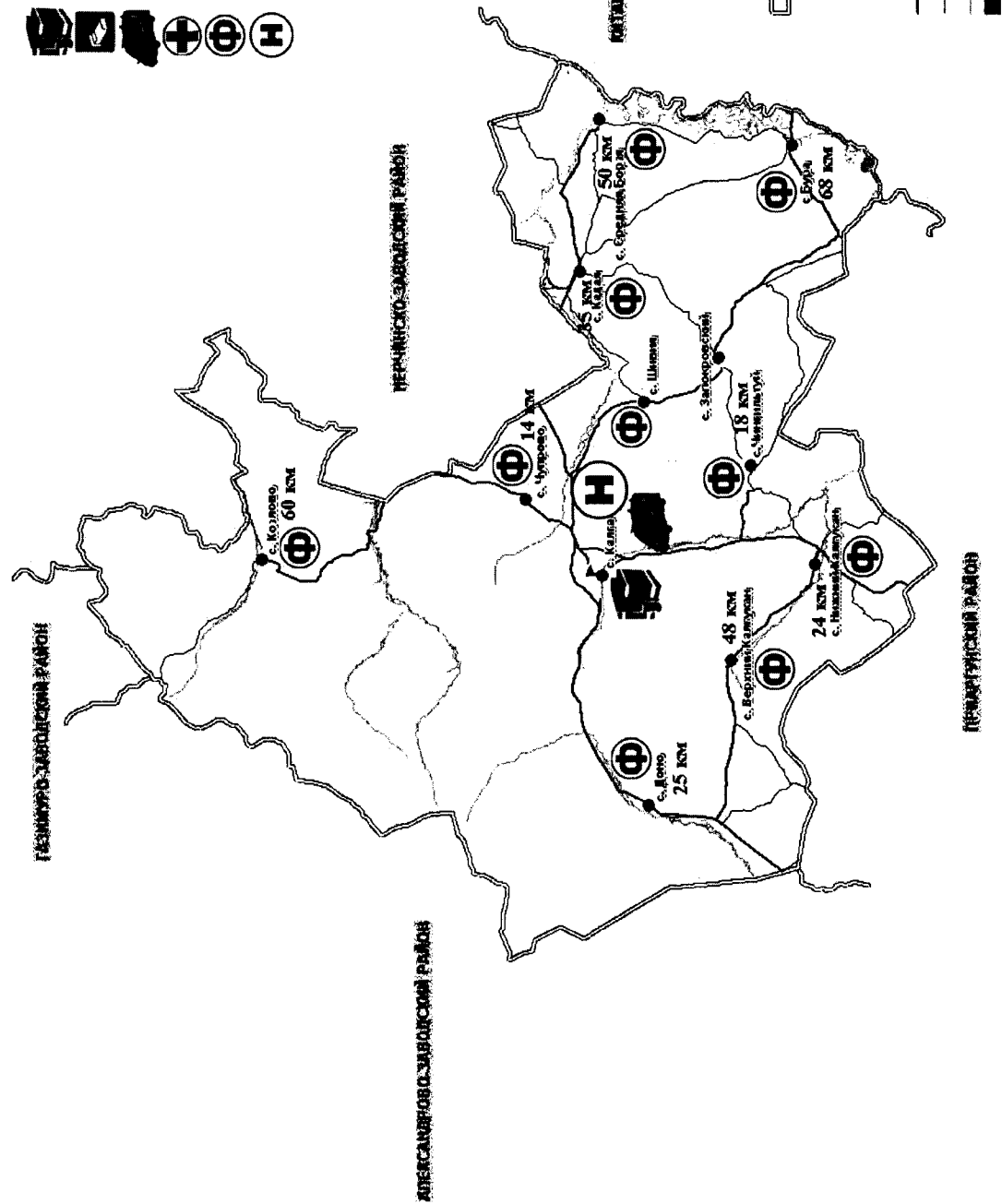
Схема расположения медицинских организаций Каларского района



МАСШТАБ 1 : 1 500 000

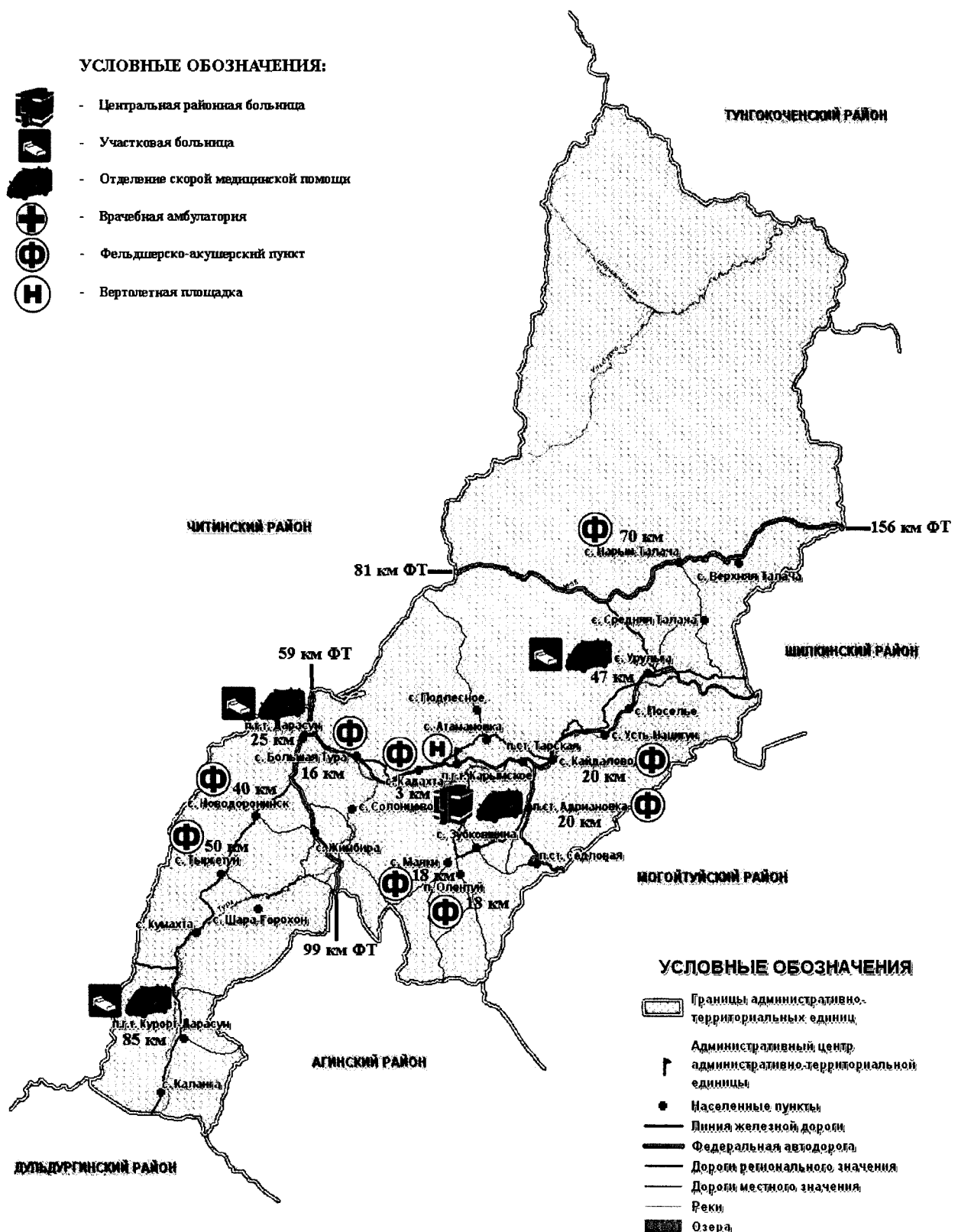
УСЛОВНЫЕ ОБОЗНАЧЕНИЯ:

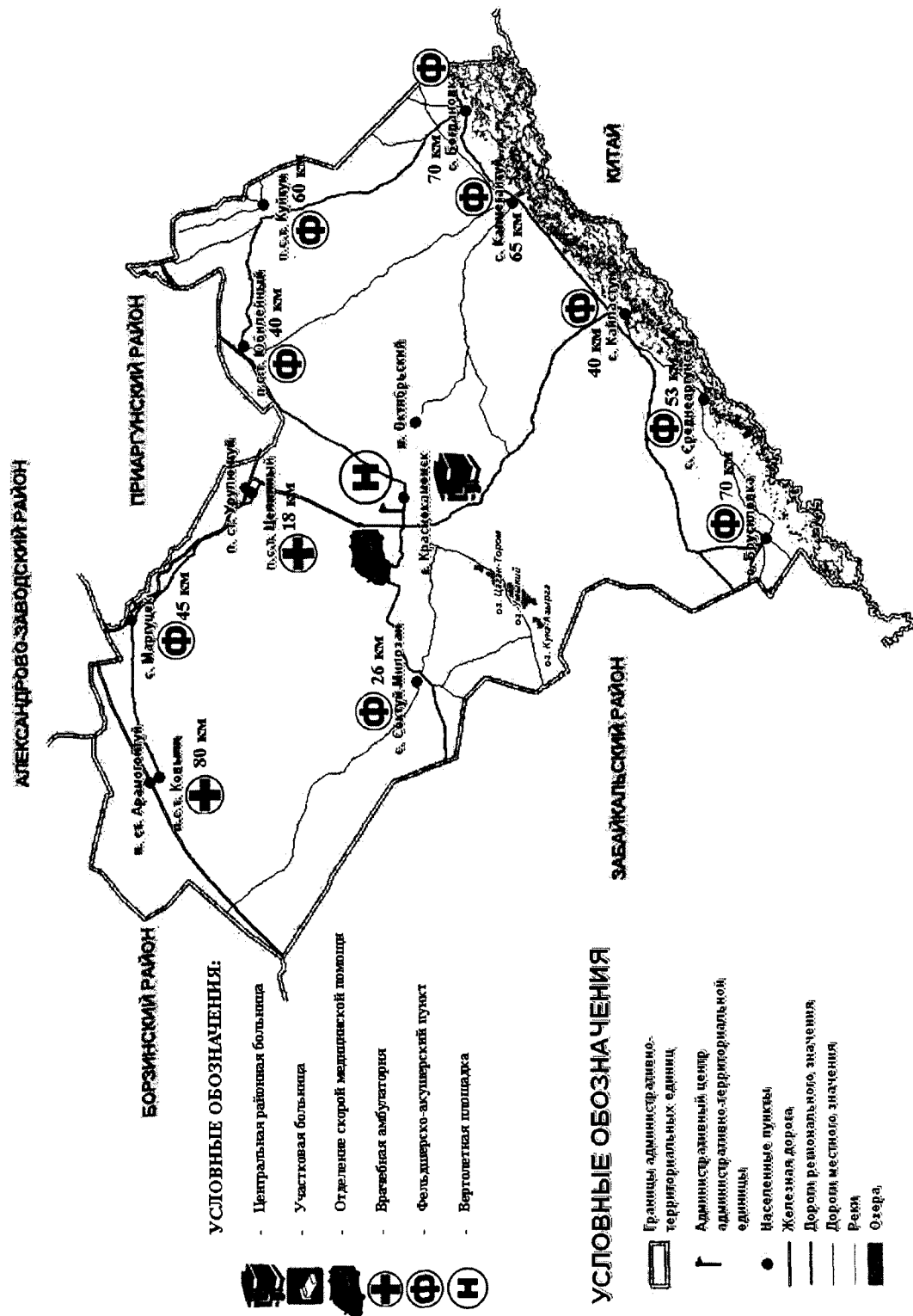
- Центральная районная больница
- Участковая больница
- Отделение скорой медицинской помощи
- Врачебная амбулатория
- Фельдшерско-акушерский пункт
- Вертолётная площадка



НАСЧЕТЪ 1: 400 000

Схема расположения медицинских организаций Карымского района





МАСШТАБ 1 : 500 000

Схема расположения медицинских организаций Красночикоиского района

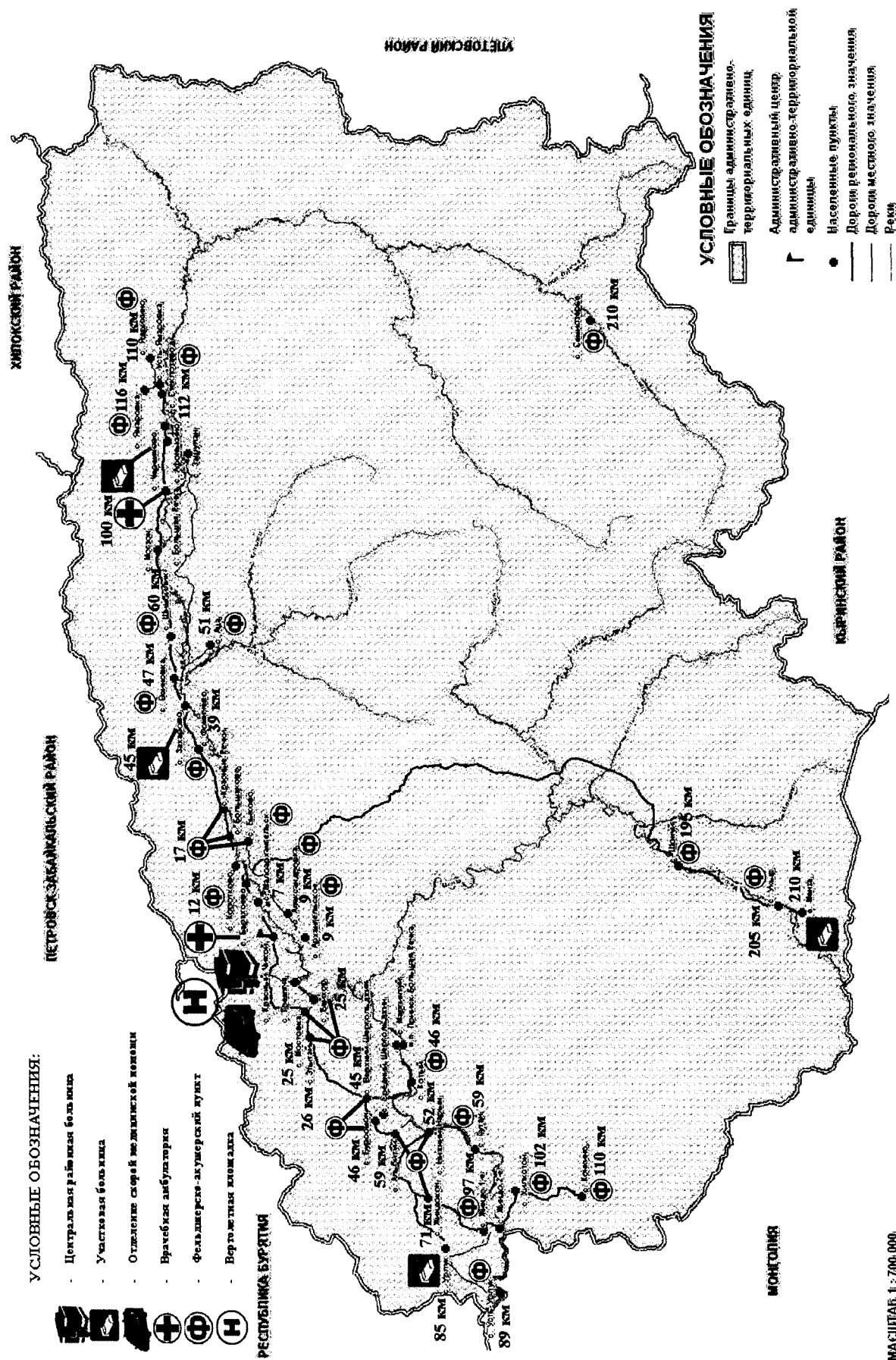
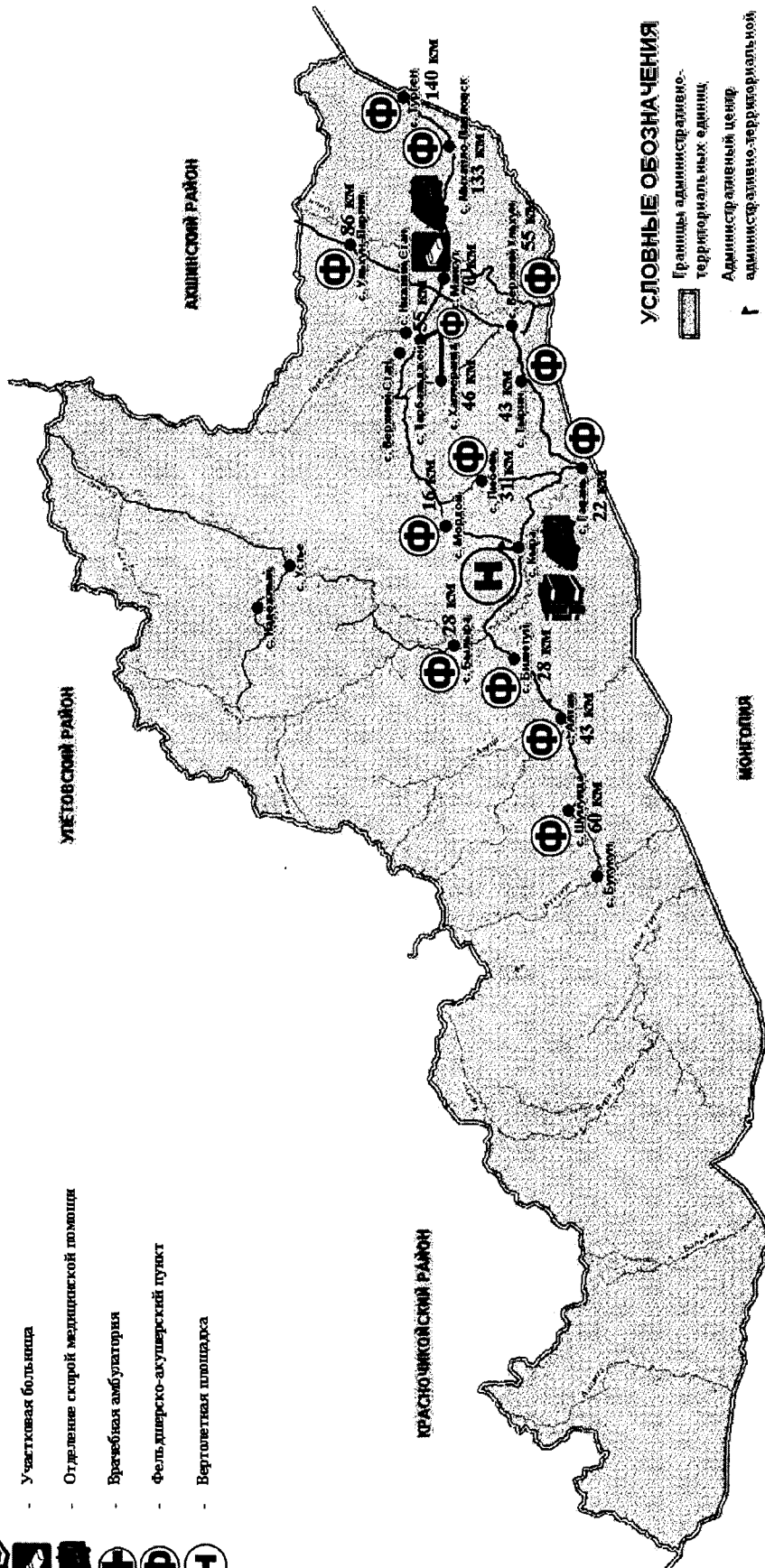


Схема расположения медицинских организаций Кыринского района

УСЛОВНЫЕ ОБОЗНАЧЕНИЯ:

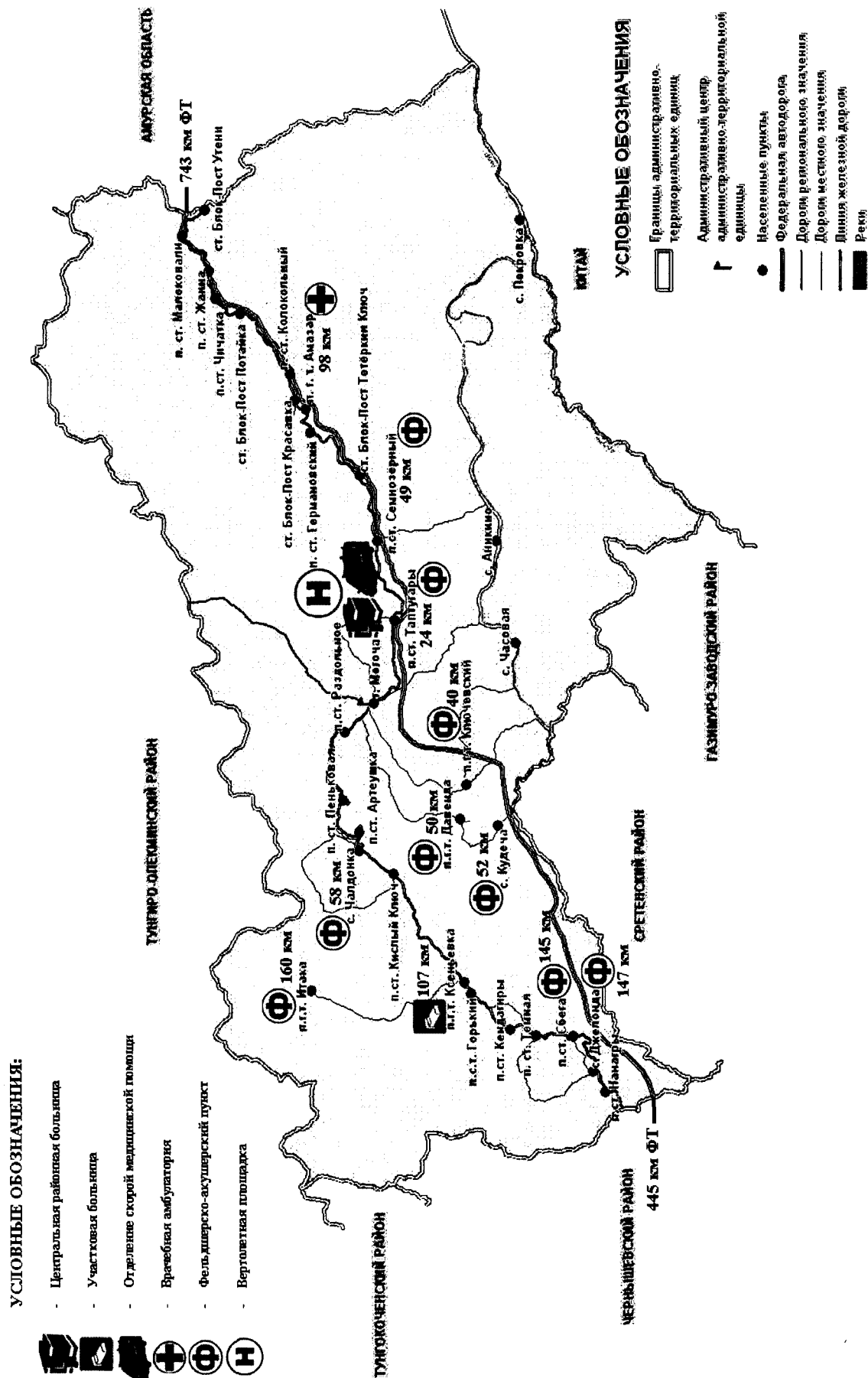
- Центральная районная больница
- Участковая больница
- Отделение скорой медицинской помощи
- Врачебная амбулатория
- Фельдшерско-акушерский пункт
- Вертолетная площадка



УСЛОВНЫЕ ОБОЗНАЧЕНИЯ

- Границы административно-территориальных единиц
- Административный центр административно-территориальной единицы
- Населенные пункты
- Дороги регионального значения
- Дороги местного значения
- Реки
- Озера














Схема расположения медицинских организаций Могочинского района

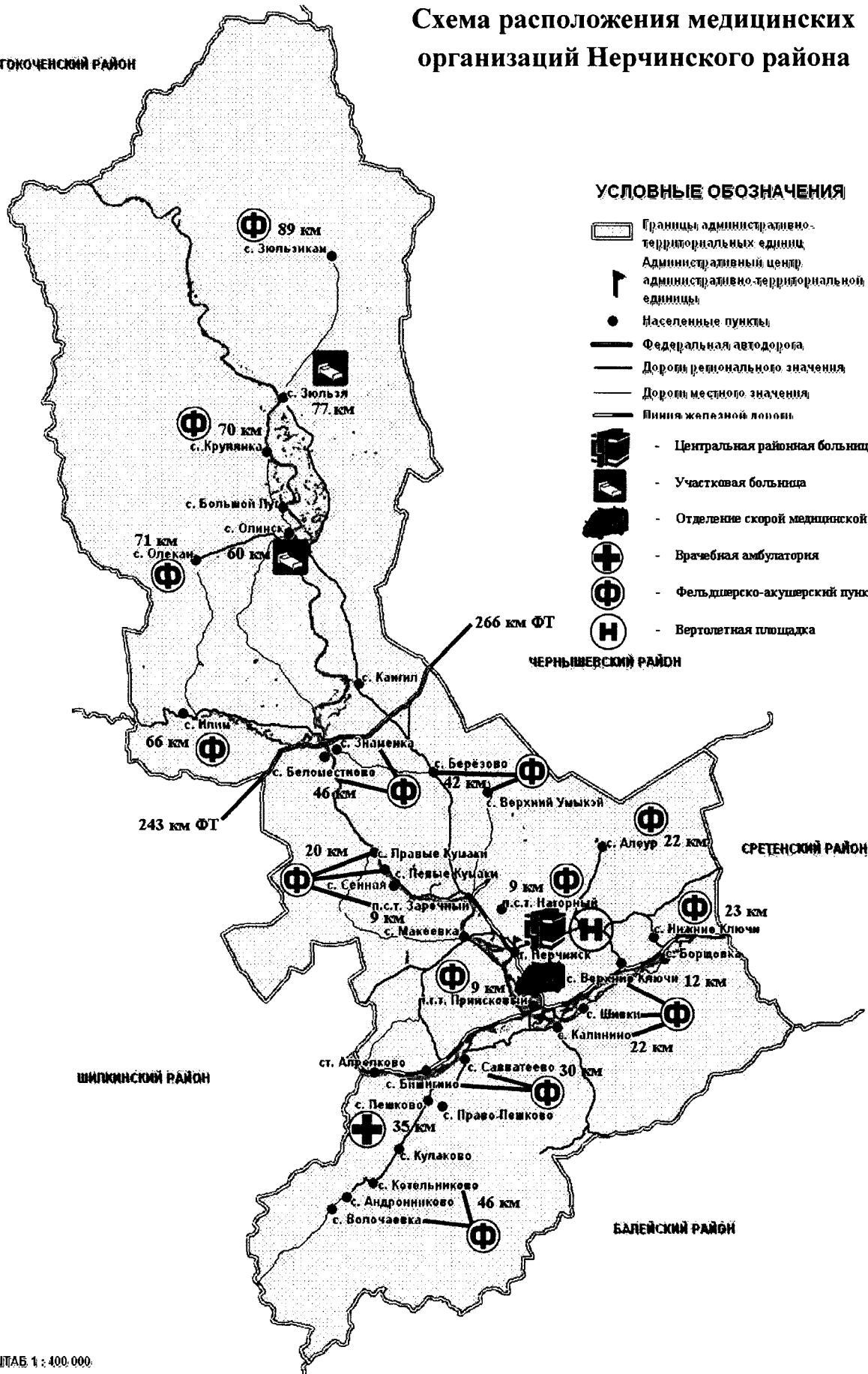


МАСШТАБ 1 : 900,000

Схема расположения медицинских организаций Нерчинского района

УСЛОВНЫЕ ОБОЗНАЧЕНИЯ

-  Границы административно-территориальных единиц
-  Административный центр административно-территориальной единицы
-  Населенные пункты
-  Федеральная автодорога
-  Дороги регионального значения
-  Дороги местного значения
-  Линия железной дороги
-  - Центральная районная больница
-  - Участковая больница
-  - Отделение скорой медицинской помощи
-  - Врачебная амбулатория
-  - Фельдшерско-акушерский пункт
-  - Вертолетная площадка



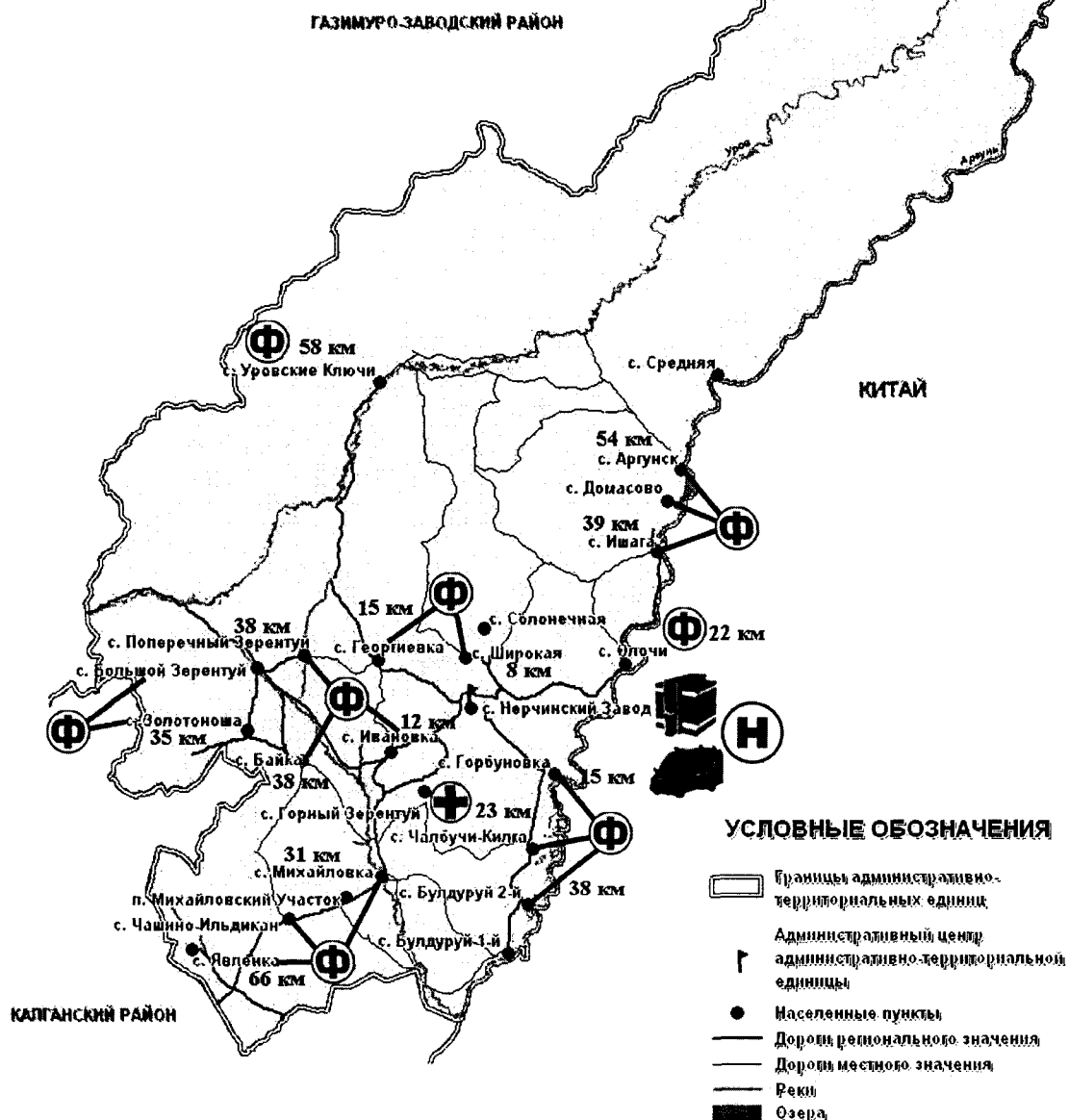
МАСШТАБ 1 : 400 000.

Схема расположения медицинских организаций Нерчинско-Заводского района

УСЛОВНЫЕ ОБОЗНАЧЕНИЯ:



- Центральная районная больница
- Участковая больница
- Отделение скорой медицинской помощи
- Врачебная амбулатория
- Фельдшерско-акушерский пункт
- Вертолетная площадка



МАСШТАБ 1 : 600 000

Схема расположения медицинских организаций Оловянининского района

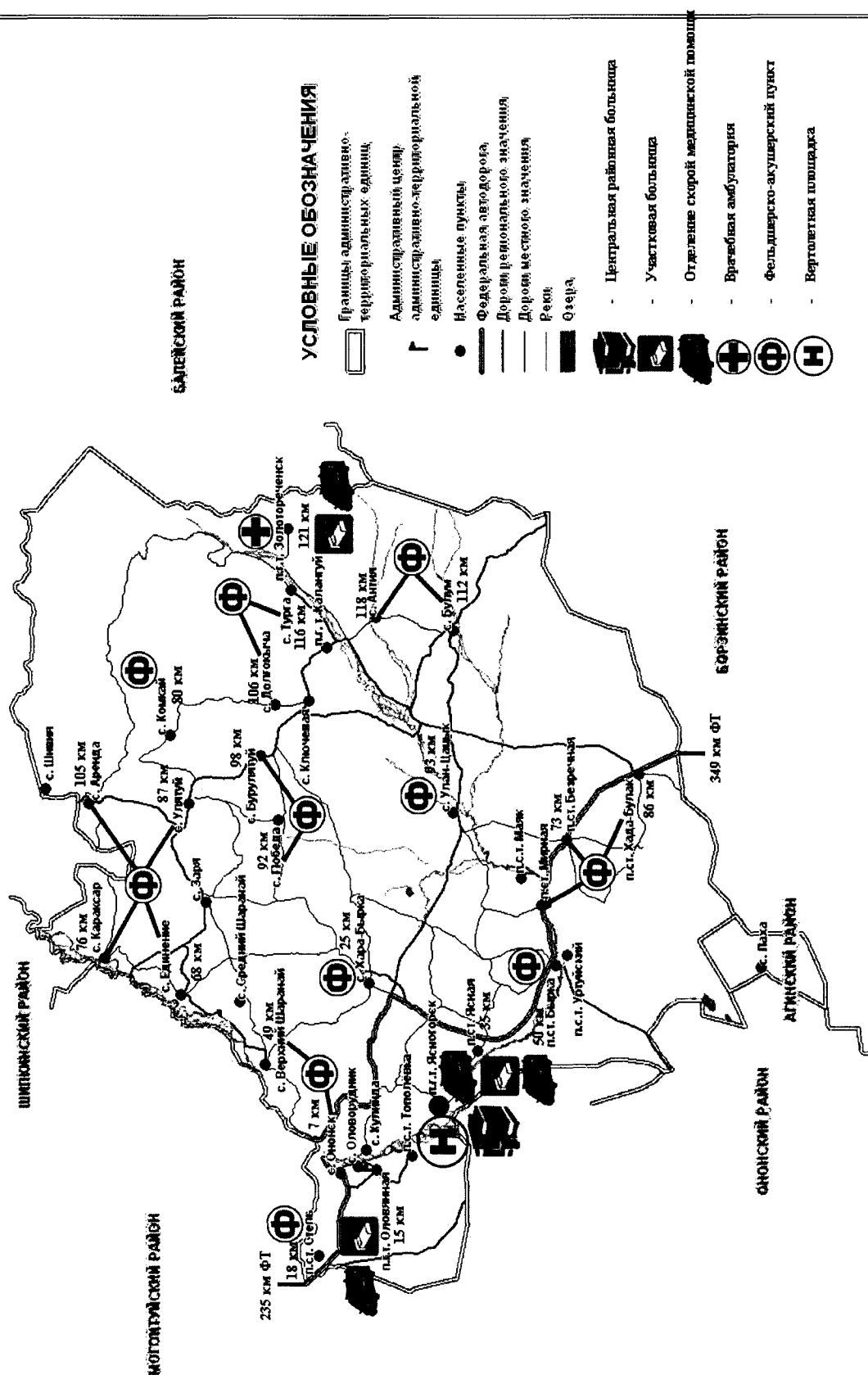


Схема расположения медицинских организаций Ононского района

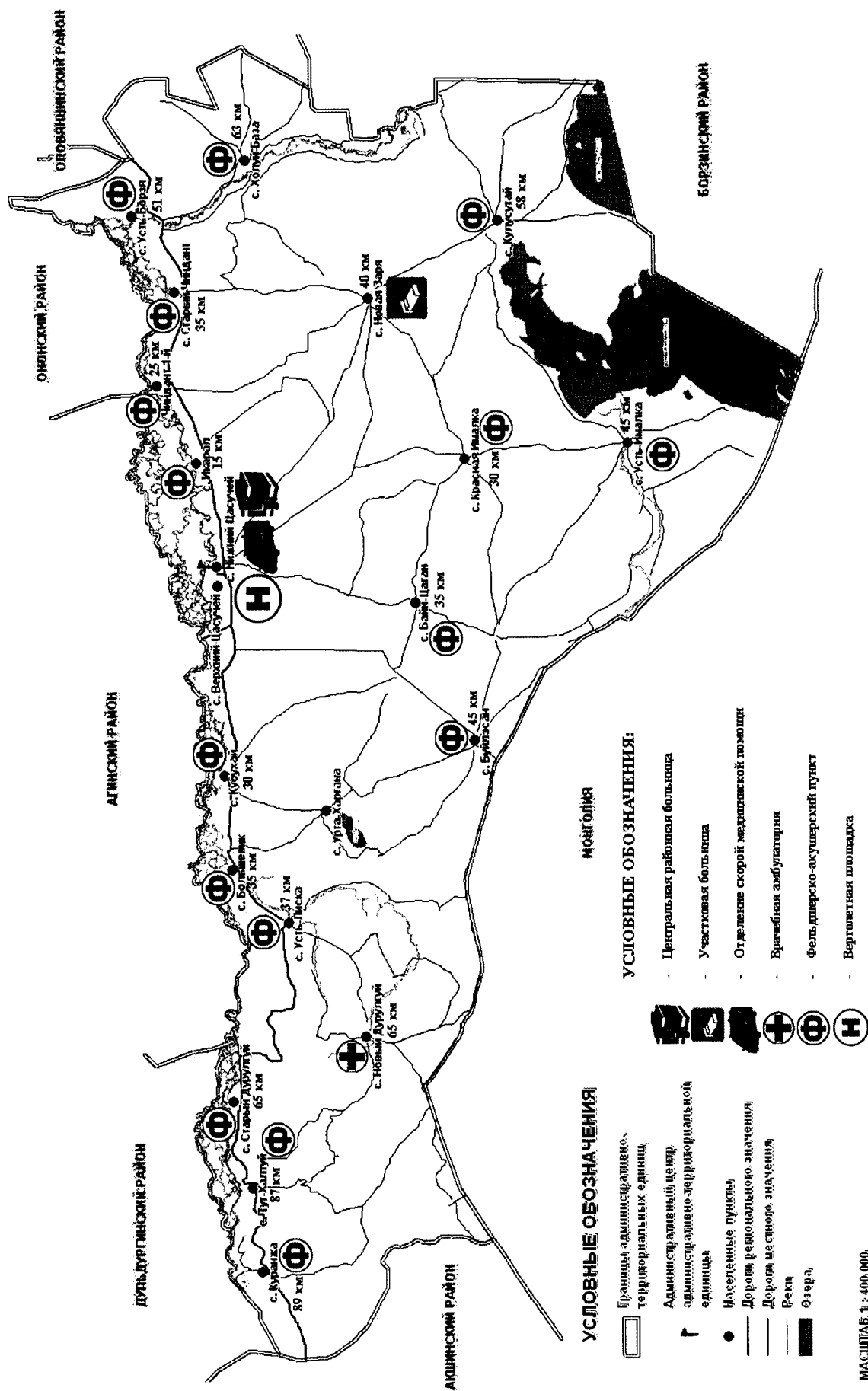


Схема расположения медицинских организаций Петровск-Забайкальского района

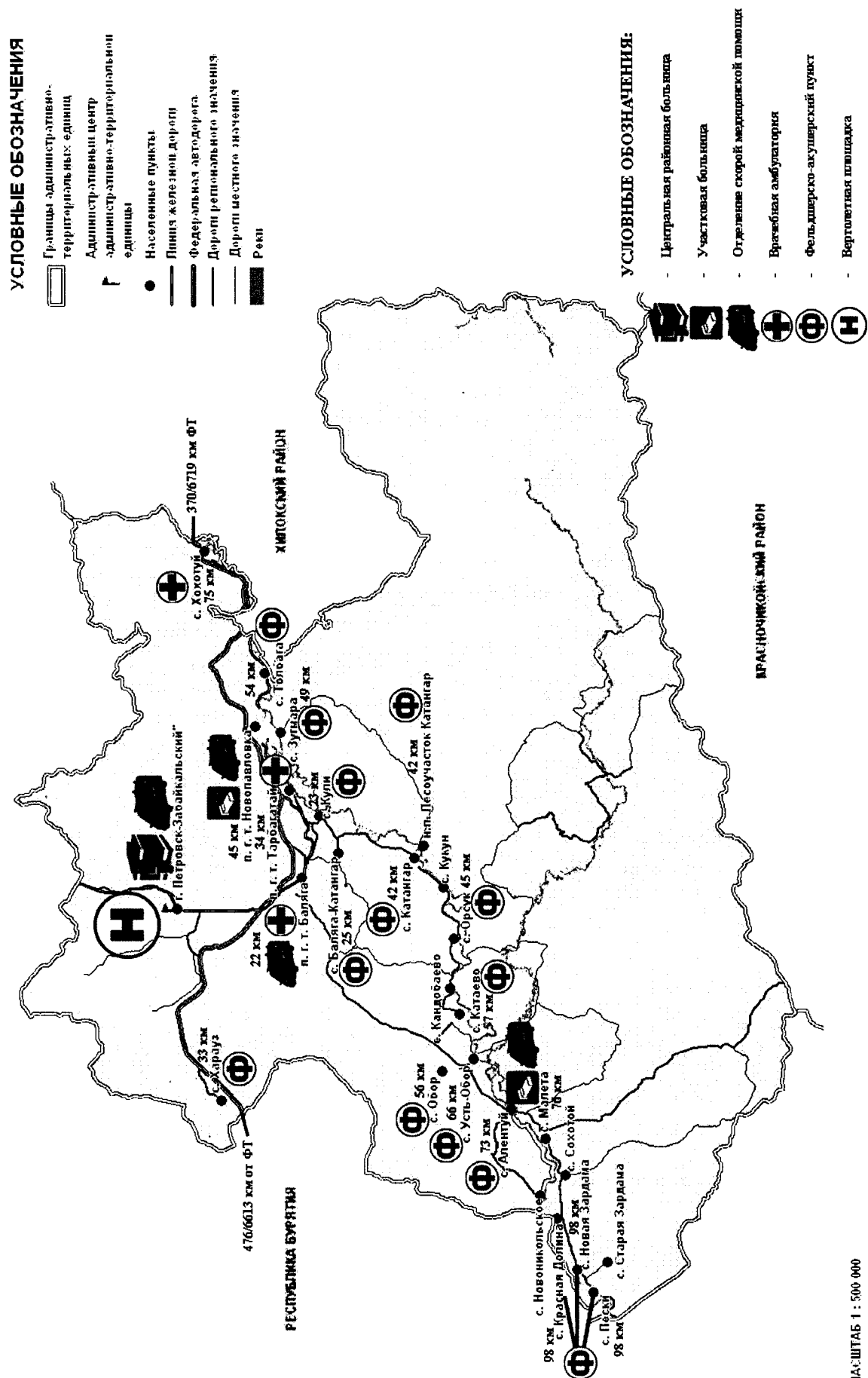


Схема расположения медицинских организаций Приаргунского района

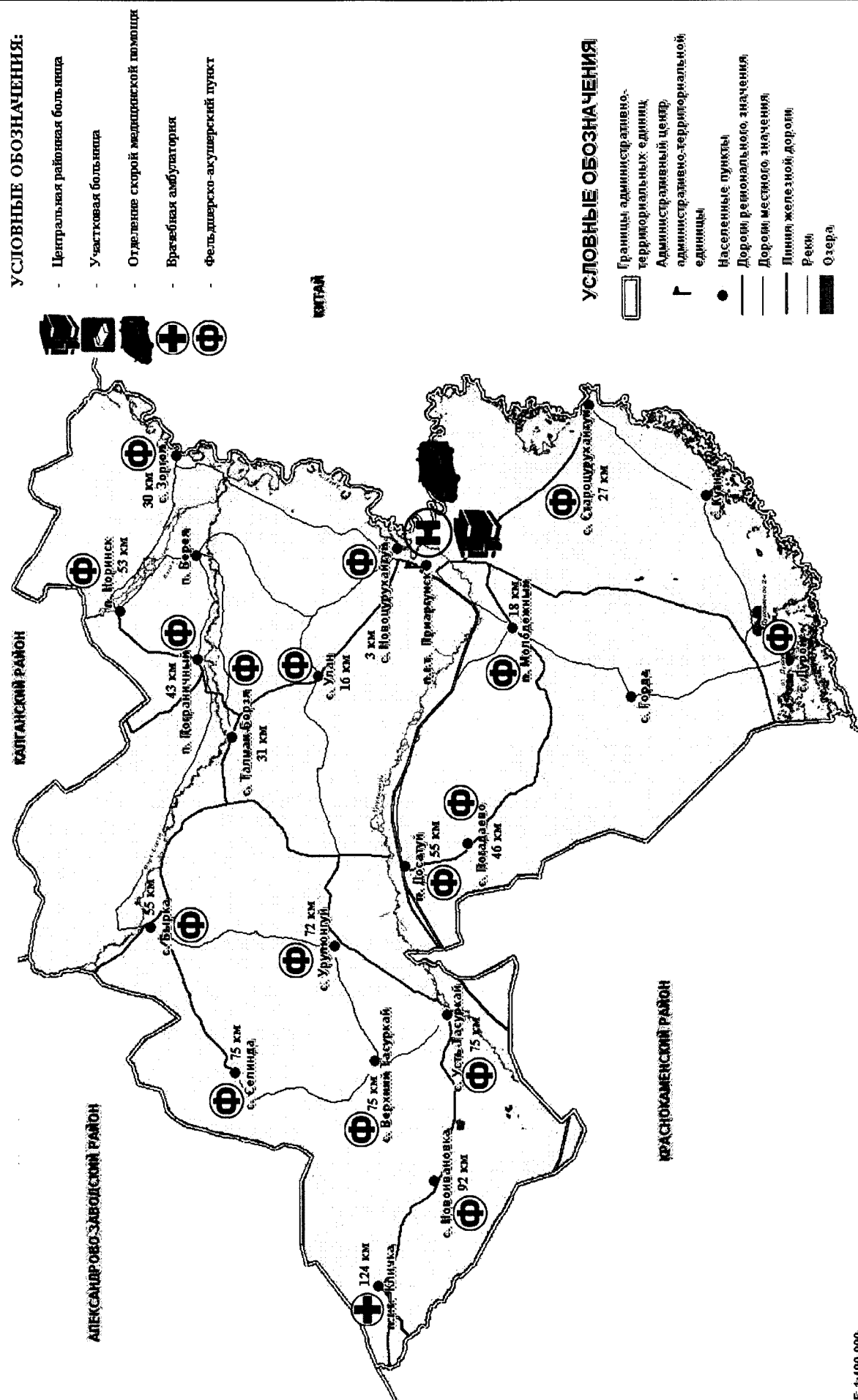


Схема расположения медицинских организаций Сретенского района



Схема расположения медицинских организаций Тунгиро-Олекминского района

УСЛОВНЫЕ ОБОЗНАЧЕНИЯ:

- Центральная районная больница
- Участковая больница
- Отделение скорой медицинской помощи
- Врачебная амбулатория
- Фельдшерско-акушерский пункт

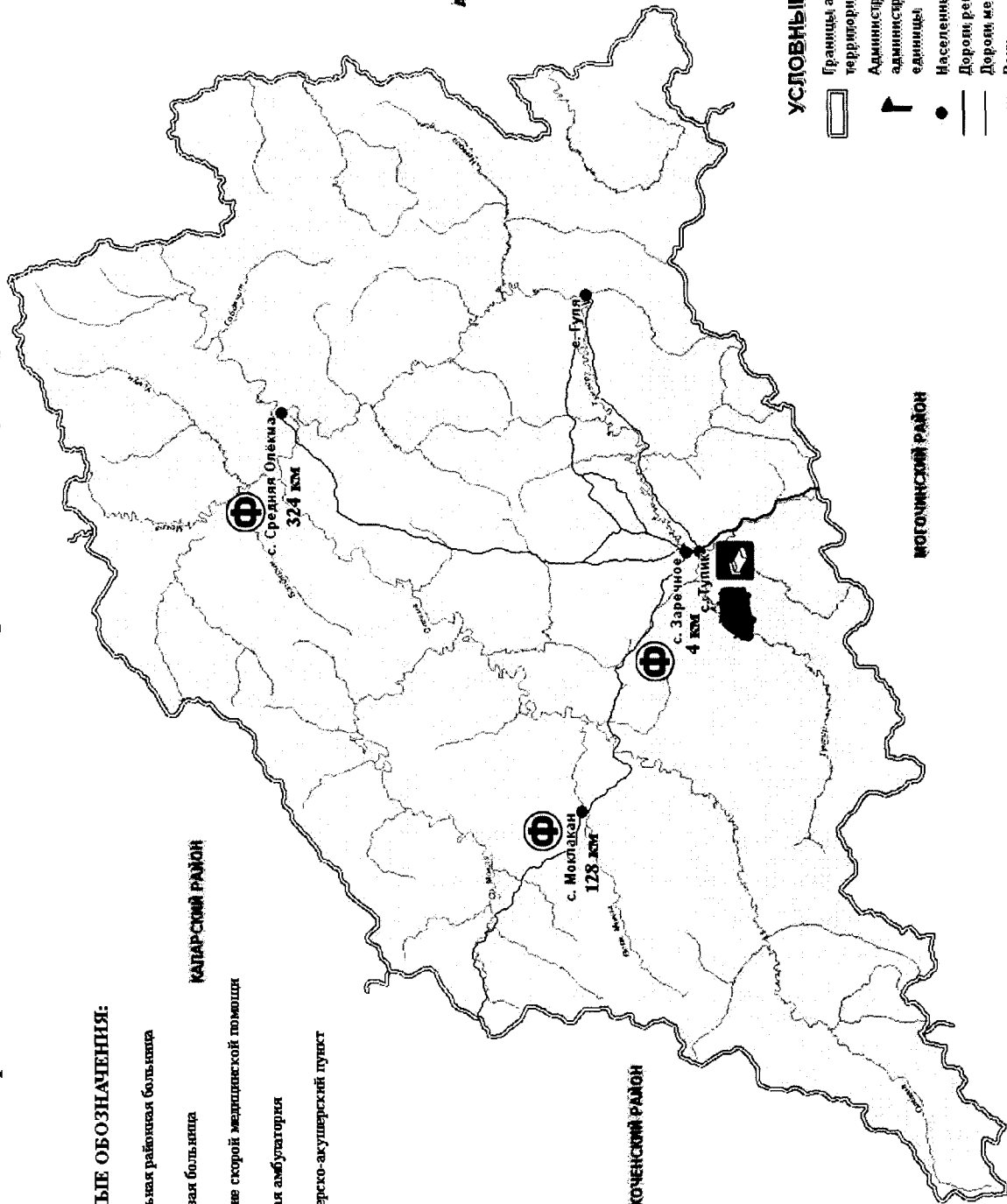


КАТАРСКИЙ РАЙОН

ТУНГОКОЧЕНСКИЙ РАЙОН

МОГОЩИНСКИЙ РАЙОН

АМУРСКАЯ ОБЛАСТЬ



УСЛОВНЫЕ ОБОЗНАЧЕНИЯ

- Границы административно-территориальных единиц
- Административный центр административно-территориальной единицы
- Населенные пункты
- Дороги регионального значения
- Дороги местного значения
- Реки

МАСШТАБ 1 : 1 100 000

Схема расположения медицинских организаций Тунгокоченского района

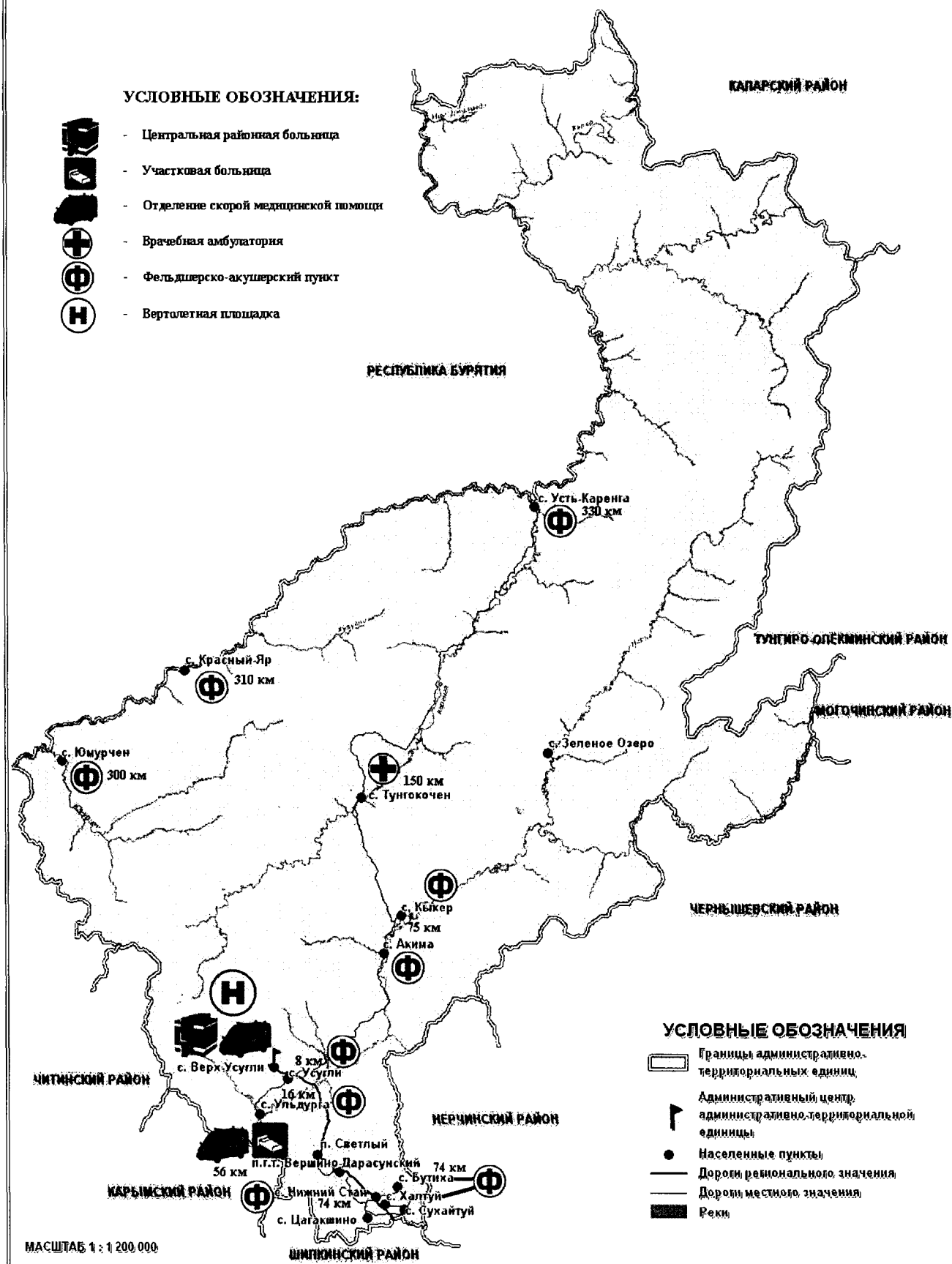
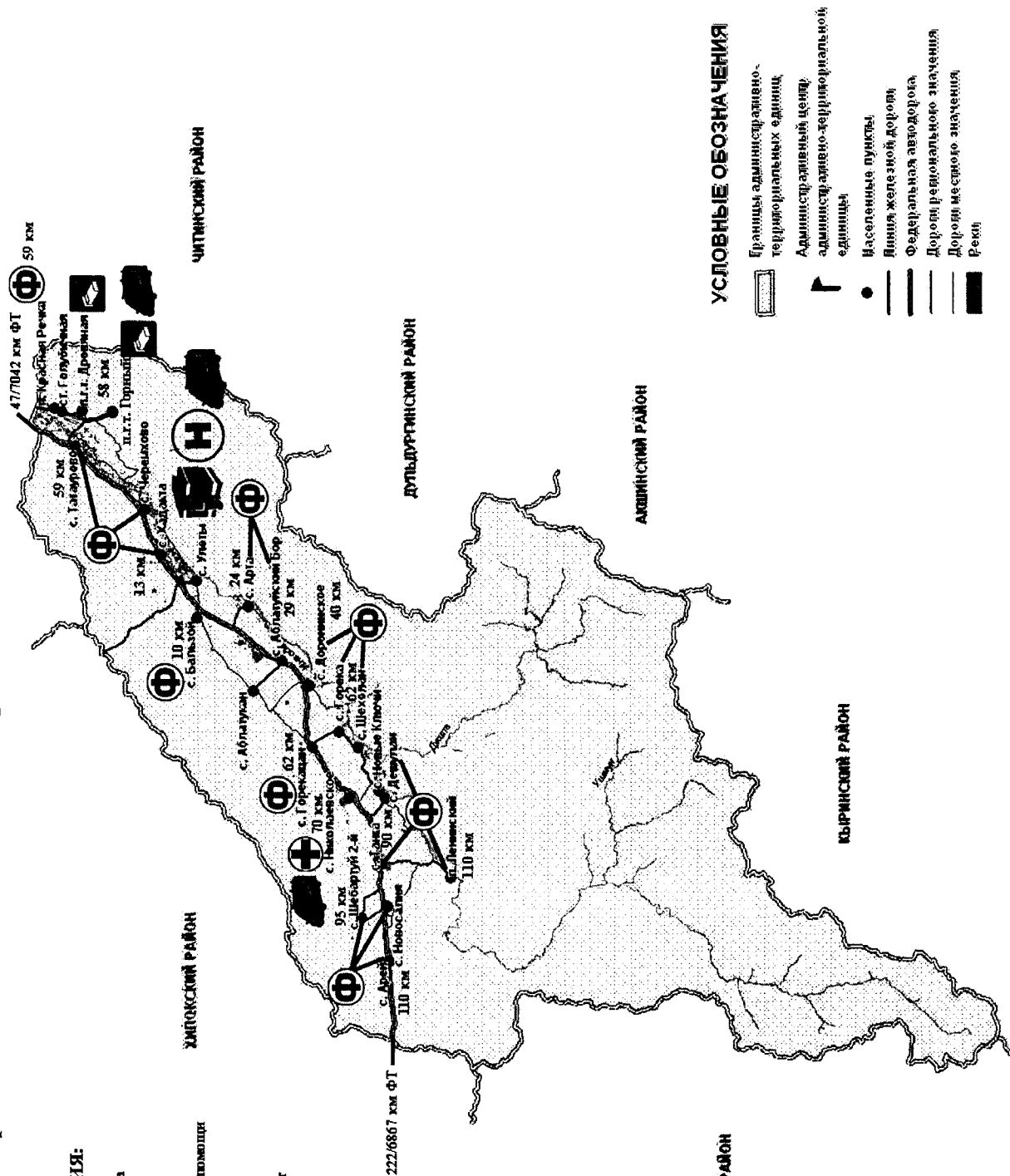


Схема расположения медицинских организаций Улетовского района

УСЛОВНЫЕ ОБОЗНАЧЕНИЯ:

- Центральная районная больница
- Участковая больница
- Отделение скорой медицинской помощи
- Врачебная амбулатория
- Фельдшерско-акушерский пункт
- Вертолетная площадка



КРАСНОЯРСКИЙ РАЙОН

АЛДАНСКИЙ РАЙОН

ДУДЫНКА

ЧИТИНСКИЙ РАЙОН

КУРЬМСКИЙ РАЙОН

УСЛОВНЫЕ ОБОЗНАЧЕНИЯ

- Границы административно-территориальных единиц
- Административный центр административно-территориальной единицы
- Населенные пункты
- Линия железной дороги
- Федеральная автодорога
- Дороги регионального значения
- Дороги местного значения
- Рек

МАСШТАБ 1 : 900 000

Схема расположения медицинских организаций Хилокского района

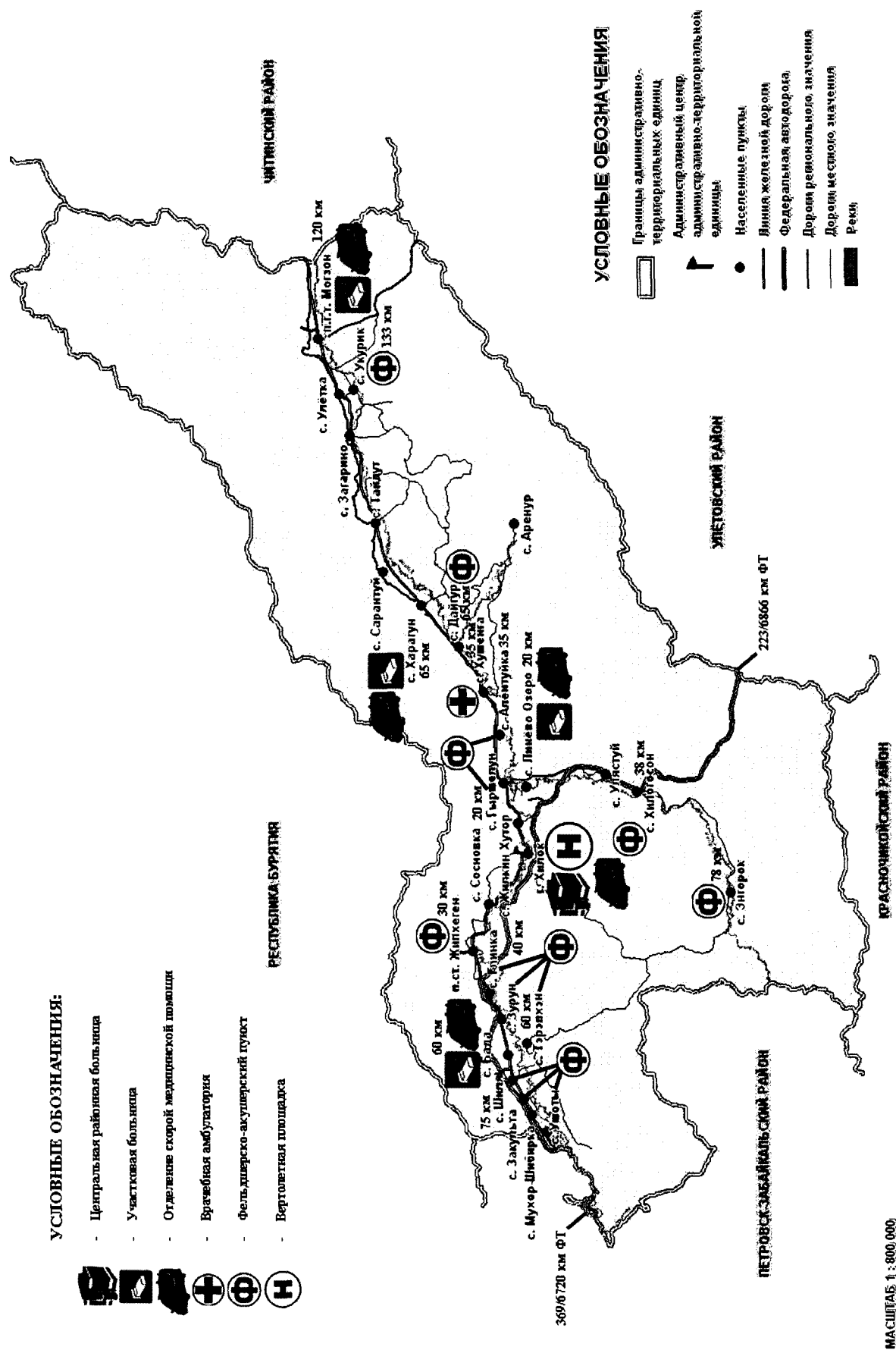
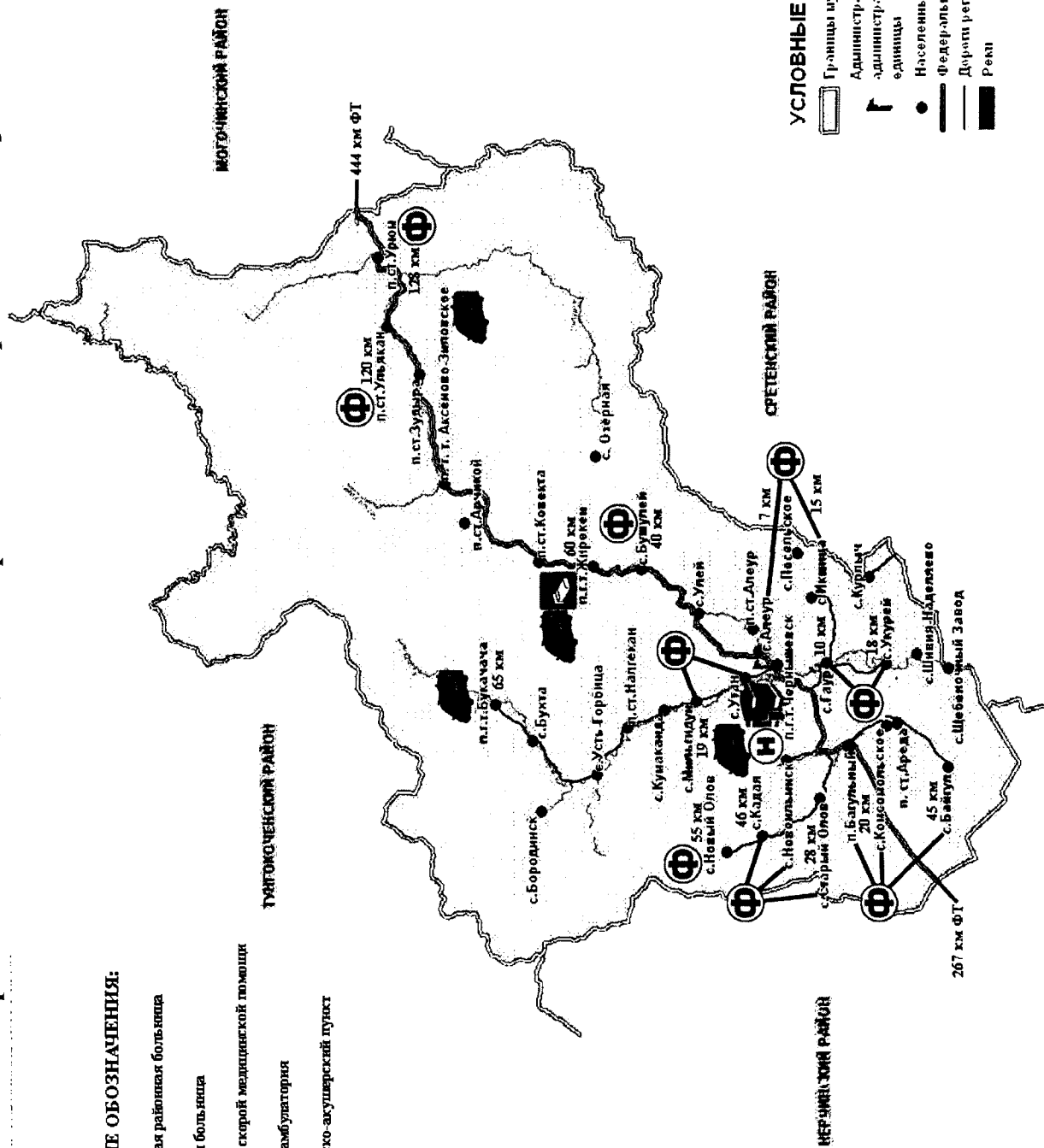


Схема расположения медицинских организаций Чернышевского района

УСЛОВНЫЕ ОБОЗНАЧЕНИЯ:

- Центральная районная больница
- Участковая больница
- Отделение скорой медицинской помощи
- Врачебная амбулатория
- Фельдшерско-акушерский пункт



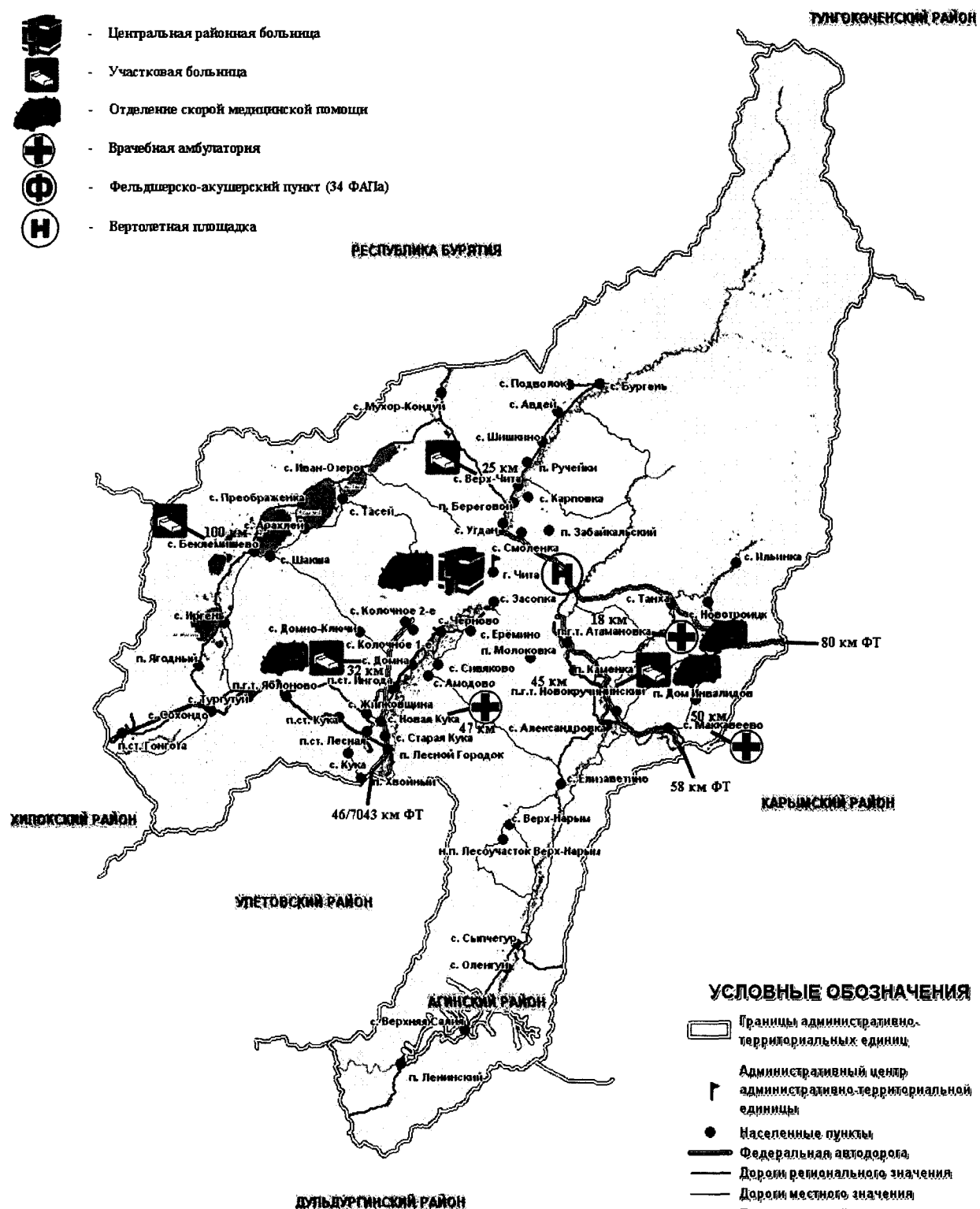
- ## УСЛОВНЫЕ ОБОЗНАЧЕНИЯ
- Границы муниципальных районов
 - Административный центр
 - Административно-территориальные единицы
 - Населенные пункты
 - Федеральная автодорога
 - Дороги регионального значения
 - Реки

Схема расположения медицинских организаций Читинского района

УСЛОВНЫЕ ОБОЗНАЧЕНИЯ:



- Центральная районная больница
- Участковая больница
- Отделение скорой медицинской помощи
- Врачебная амбулатория
- Фельдшерско-акушерский пункт (34 ФАП)
- Вертолетная площадка

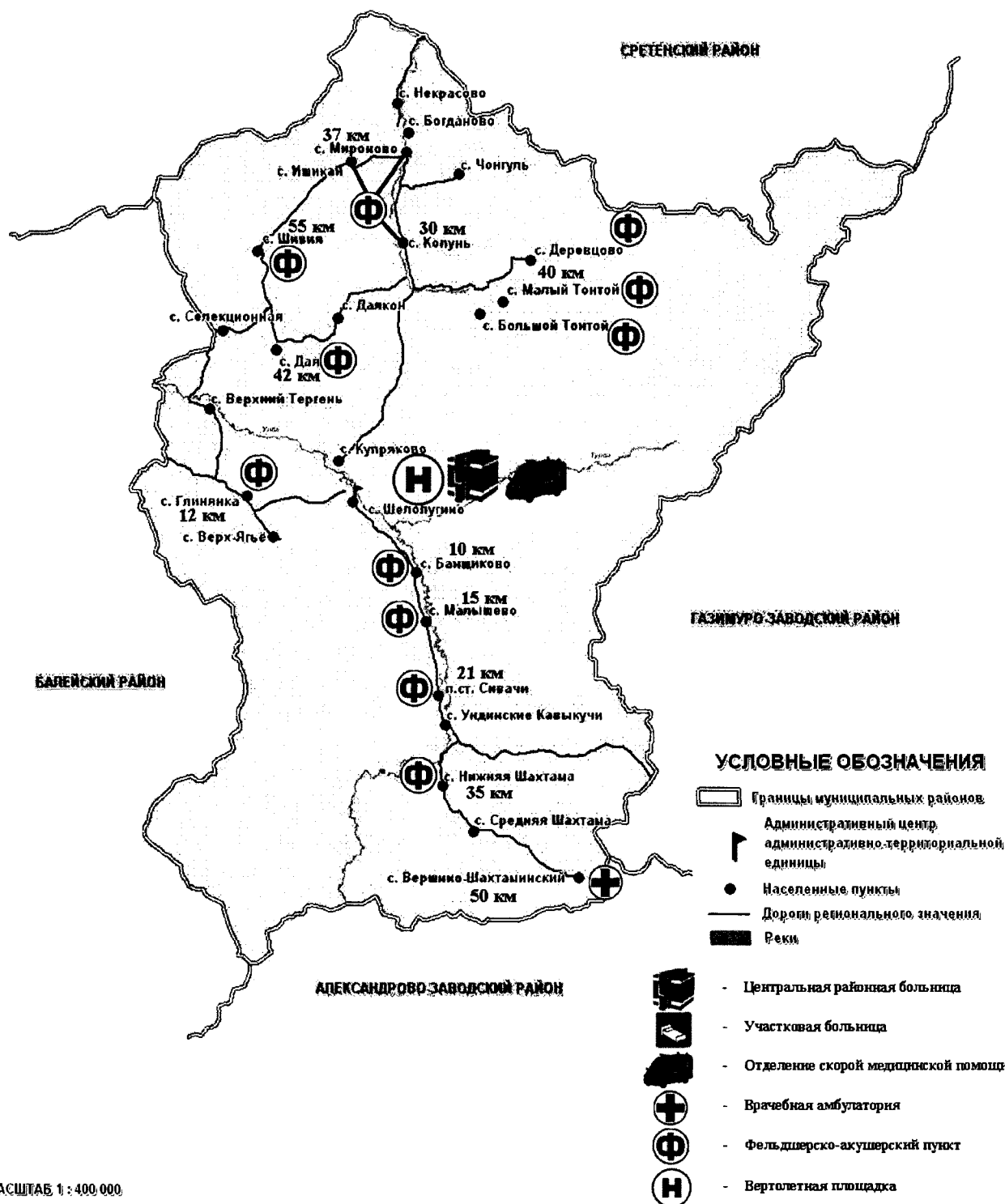


УСЛОВНЫЕ ОБОЗНАЧЕНИЯ

- Границы административно-территориальных единиц
- Административный центр административно-территориальной единицы
- Населенные пункты
- Федеральная автодорога
- Дороги регионального значения
- Дороги местного значения
- Линия железной дороги
- Реки

МАСШТАБ 1 : 800 000

Схема расположения медицинских организаций Шелопугинского района



МАСШТАБ 1 : 400.000.

УСЛОВНЫЕ ОБОЗНАЧЕНИЯ:

- Центральная районная больница
- Участковая больница
- Отделение скорой медицинской помощи
- Врачебная амбулатория
- Фельдшерско-акушерский пункт
- Вертолетная площадка



- Принципы административно-территориальных единиц**
- Административный центр административно-территориальной единицы
- Населенные пункты
- Федеральная автодорога
- Дороги регионального значения
- Винная железной дороги
- Реки

Схема расположения медицинских организаций вдоль федеральной автомобильной дороги Р-297 (отрезок № 1)

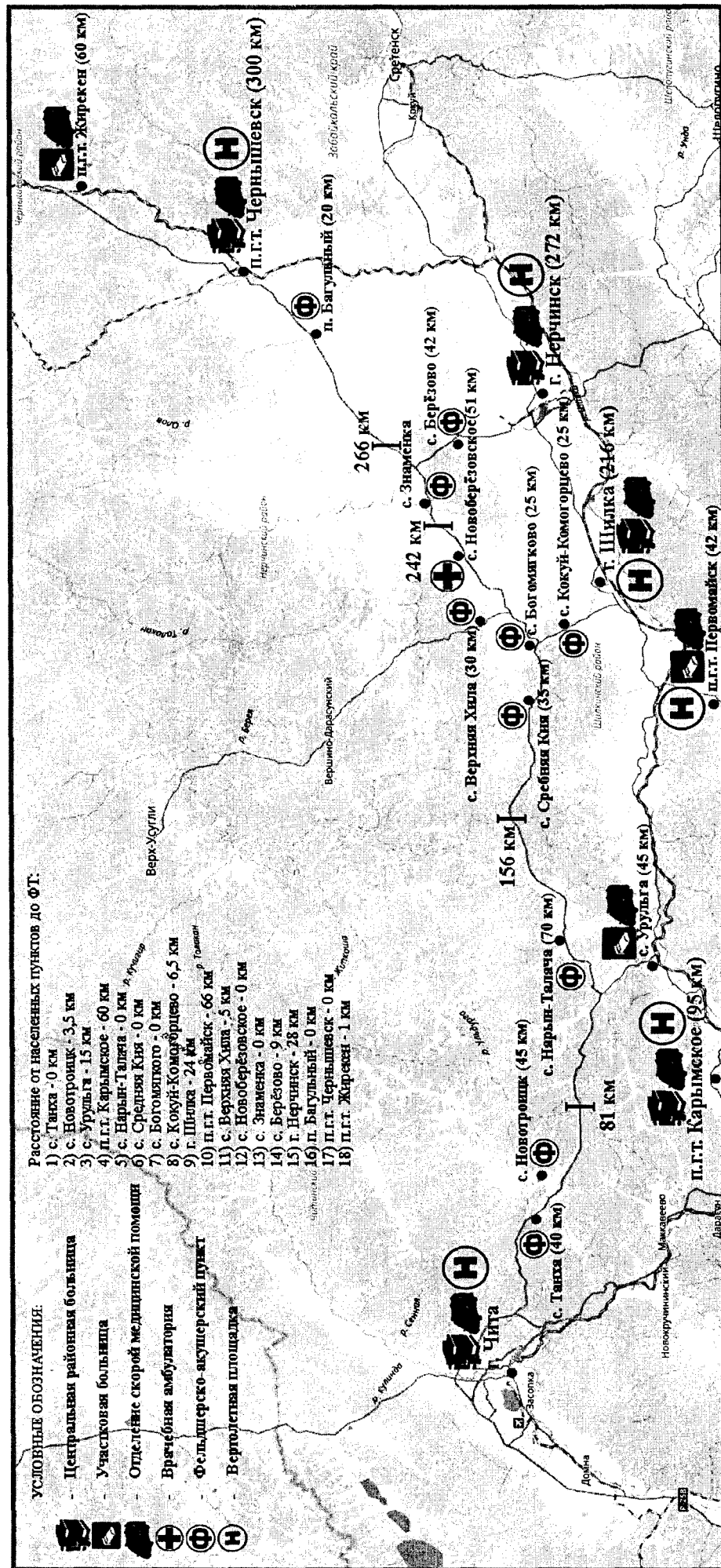


Рисунок 34
Схема расположения медицинских организаций вдоль федеральной автомобильной дороги Р-297 (отр. ---),

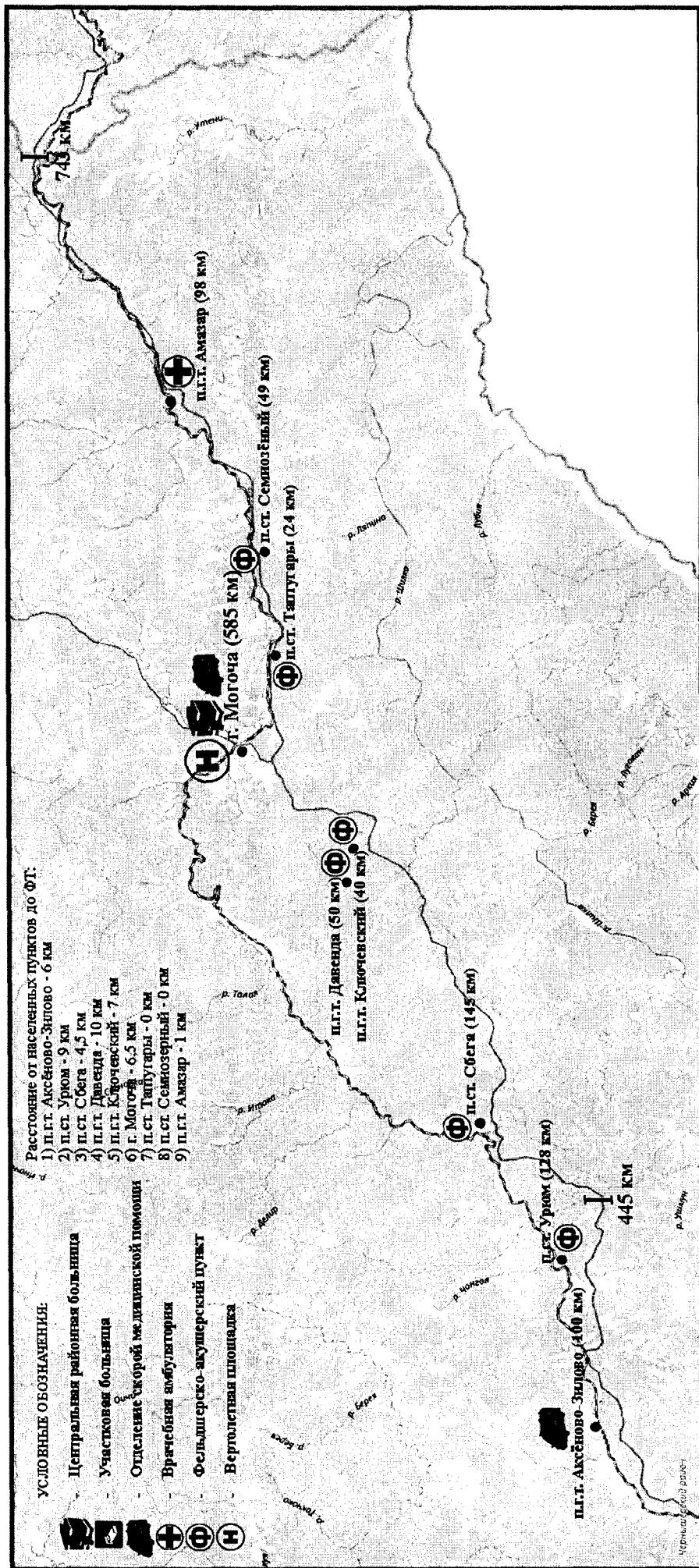


Схема расположения медицинских организаций вдоль федеральной автомобильной дороги Р-258(отрезок № 1)

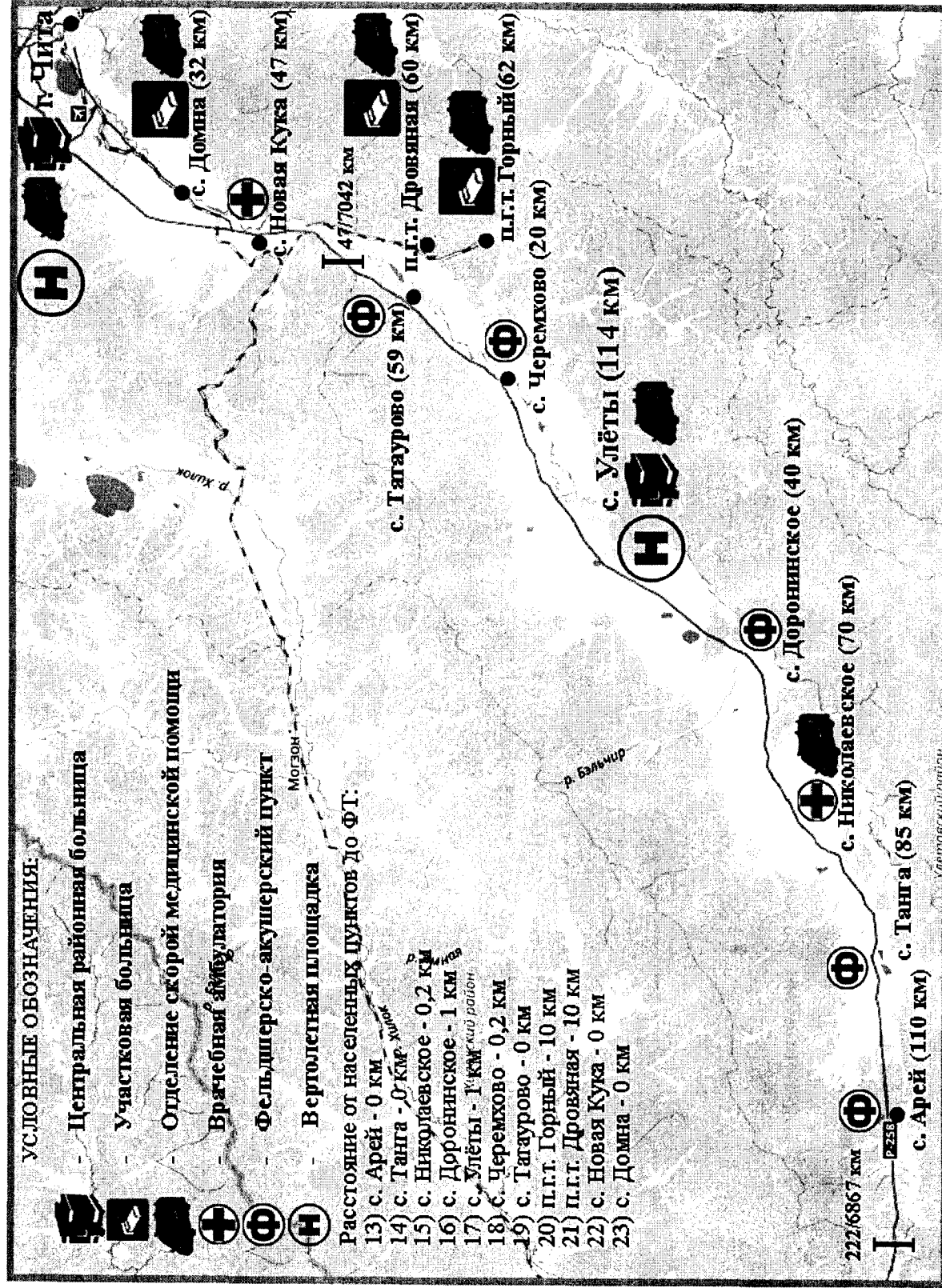


Схема расположения медицинских организаций вдоль федеральной автомобильной дороги Р-258 (отрезок № 2)

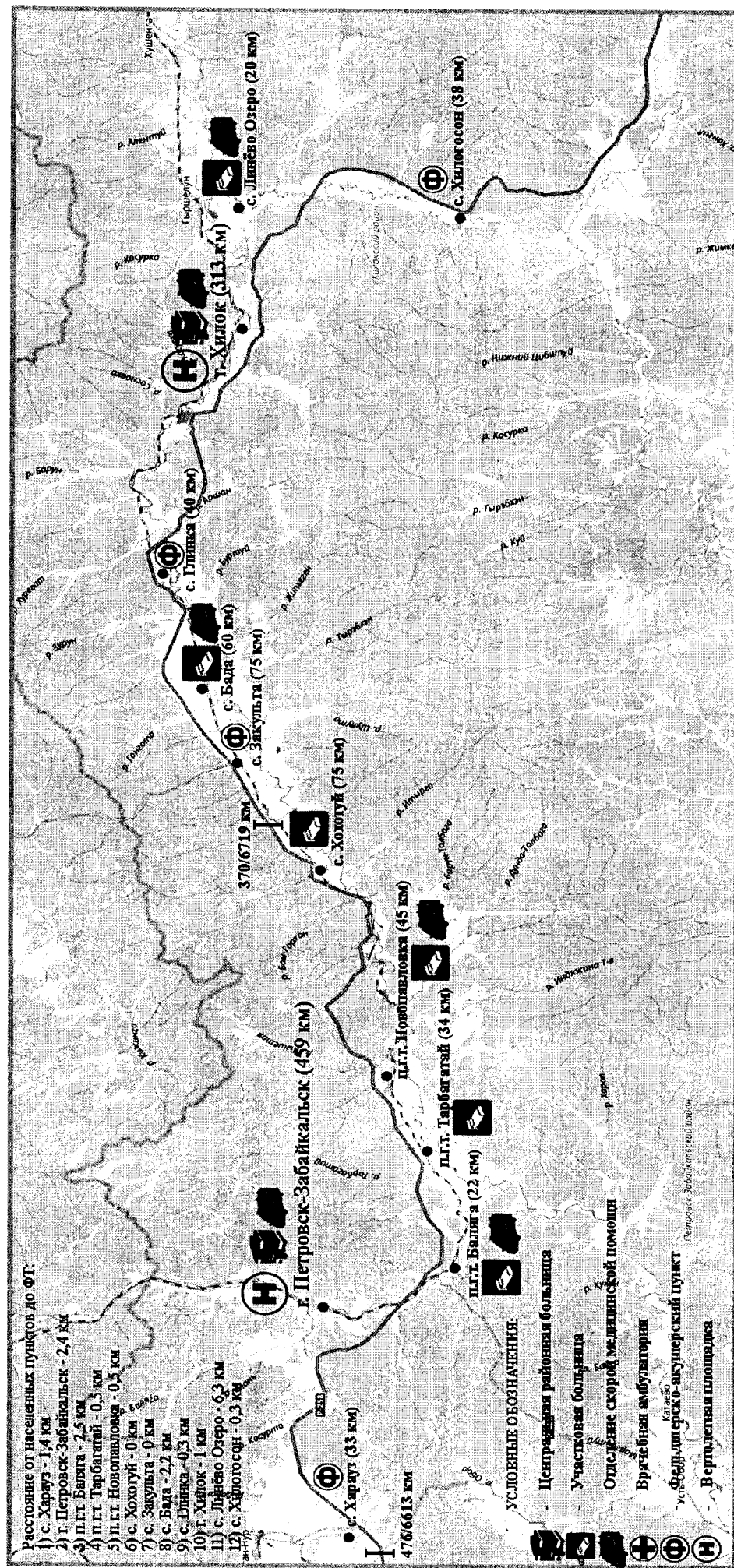


Схема расположения медицинских организаций вдоль федеральной автомобильной дороги А-350 (отрезок № 1)

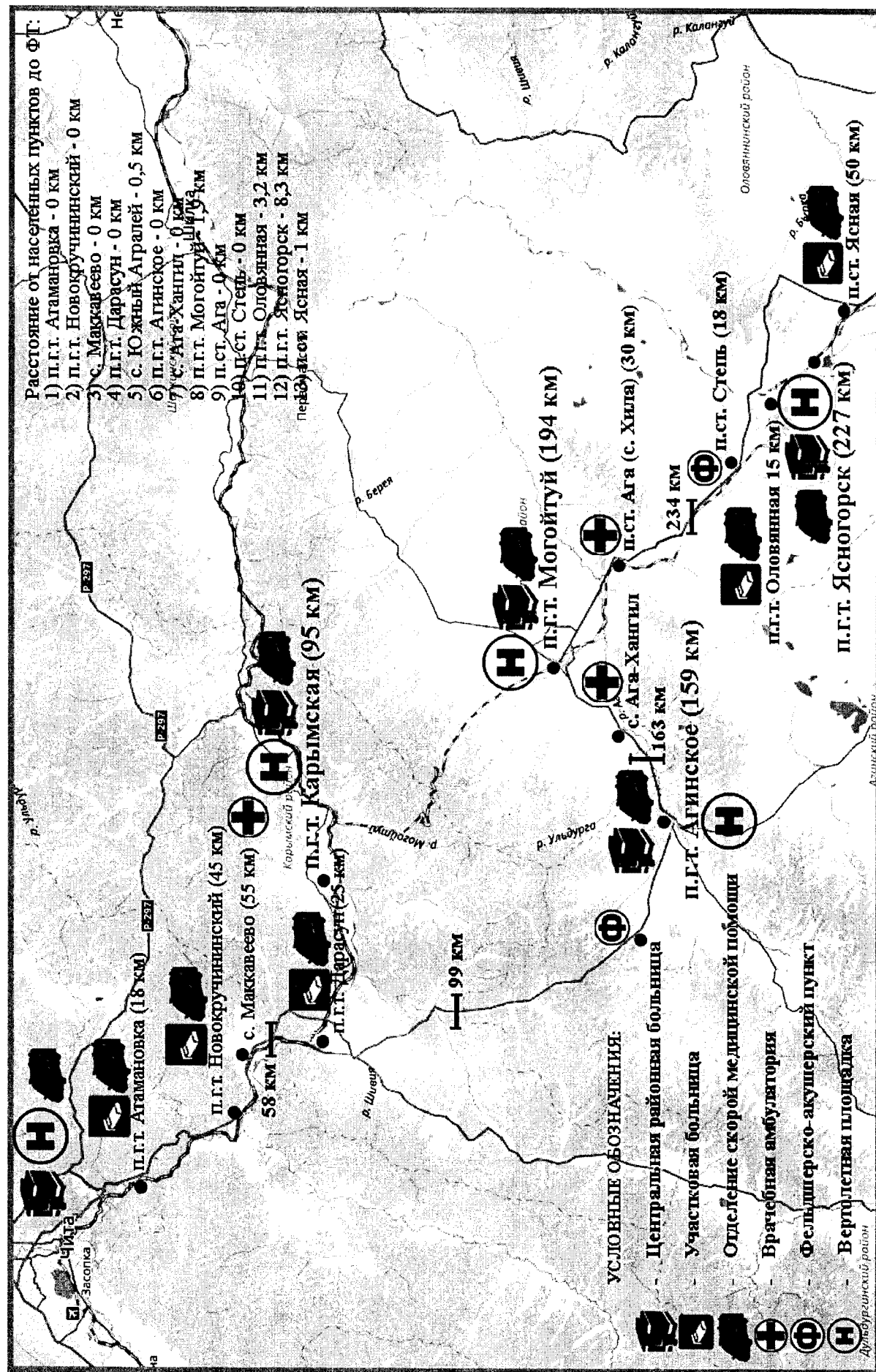
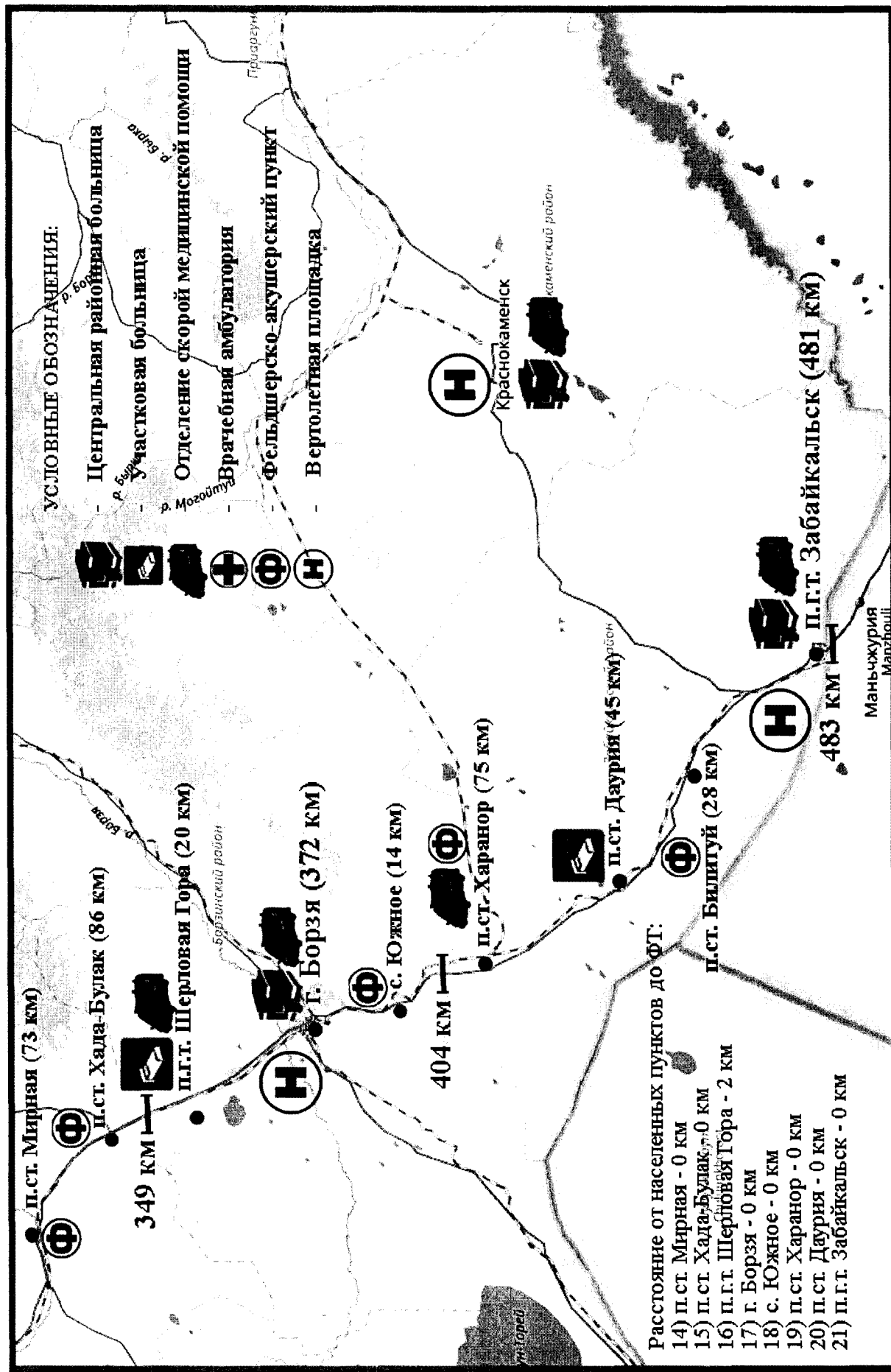


Схема расположения медицинских организаций вдоль федеральной автомобильной дороги А-350 (отрезок № 2)



ПРИЛОЖЕНИЕ № 5
к Стратегии развития санитарной авиации в
Забайкальском крае до 2024 года

**Медицинские организации и зоны ответственности на автомобильных
дорогах федерального значения в пределах Забайкальского края**

№ п/п	Муниципальное образование	Протяжен- ность ФАД в пределах района	Медицинские организации района в зоне ответственности
<i>Федеральная автомобильная дорога «Байкал» (Р-258), Чита - Иркутск</i>			
1	Читинский район	7043-7083/ 6-46 км (40 км)	<ul style="list-style-type: none"> — ГКУЗ «Забайкальский Территориальный центр медицины катастроф»; — ГБУЗ «Станция скорой медицинской помощи г. Чита»; — ГУЗ «Городская клиническая больница № 1»; — ГУЗ «Краевая клиническая больница»; — ГУЗ «Краевая детская клиническая больница» — ГУЗ «Читинская ЦРБ» г. Чита; — п. Домна (участковая больница); — с. Ингода (ФАП); — п. Лесной Городок (ФАП); — с. Новая Кука (врачебная амбулатория); — с. Колочное (ФАП); — с. Угдан (ФАП).
2	Улетовский район	6867-7042/ 47-222 км (175 км)	<ul style="list-style-type: none"> — ГКУЗ «Забайкальский Территориальный центр медицины катастроф»; — ГБУЗ «Станция скорой медицинской помощи г. Чита»; — ГУЗ «Городская клиническая больница № 1»; — ГУЗ «Краевая клиническая больница»; — ГУЗ «Краевая детская клиническая больница» — ГУЗ «Улетовская ЦРБ» с. Улёты; — п. Николаевский (врачебная амбулатория); — п. Дровянная (участковая больница); — с. Арей (ФАП); — с. Танга (ФАП); — с. Горекан (ФАП); — с. Доронинское (ФАП); — п. Аблатуйский Бор (ФАП); — с. Хадакта (ФАП); — с. Татаурово (ФАП).
3	Хилокский район	6720-6866/ 223-369 км (146 км)	<ul style="list-style-type: none"> — ГКУЗ «Забайкальский Территориальный центр медицины катастроф»; — ГУЗ «Хилокская ЦРБ» г. Хилок; — п. Бада (участковая больница); — п. Линево Озеро (участковая больница); — с. Глинка (ФАП); — с. Хилососон (ФАП).
4	Петровск-	6613-6719/	— ГКУЗ «Забайкальский Территориальный центр

№ п/п	Муниципальное образование	Протяженность ФАД в пределах района	Медицинские организации района в зоне ответственности
	Забайкальский район	370-476 км (106 км)	<p>медицины катастроф»;</p> <p>– ГУЗ «Петровск-Забайкальская ЦРБ» г. Петровск-Забайкальский;</p> <p>– пгт. Баляга (участковая больница);</p> <p>– пгт. Новопавловка (участковая больница);</p> <p>– пгт. Тарбагатай (участковая больница);</p> <p>– с. Харауз (ФАП);</p> <p>– с. Толбага (ФАП).</p>
Федеральная автомобильная дорога «Амур» (Р-297), Чита - Хабаровск			
1	Читинский район	6-80 км (74 км)	<p>– ГКУЗ «Забайкальский Территориальный центр медицины катастроф»;</p> <p>– ГБУЗ «Станция скорой медицинской помощи г. Чита»;</p> <p>– ГУЗ «Городская клиническая больница № 1»;</p> <p>– ГУЗ «Краевая клиническая больница»;</p> <p>– ГУЗ «Краевая детская клиническая больница»;</p> <p>– ГУЗ «Читинская ЦРБ» г. Чита;</p> <p>– с. Ильинка (ФАП);</p> <p>– с. Танха (ФАП);</p> <p>– с. Новотроицк (ФАП).</p>
2	Карымский район	81-156 км (75 км)	<p>– ГКУЗ «Забайкальский Территориальный центр медицины катастроф»;</p> <p>– ГБУЗ «Станция скорой медицинской помощи г. Чита»;</p> <p>– ГУЗ «Городская клиническая больница № 1»;</p> <p>– ГУЗ «Краевая клиническая больница»;</p> <p>– ГУЗ «Краевая детская клиническая больница»;</p> <p>– ГУЗ «Карымская ЦРБ» п. Карымское;</p> <p>– с. Урульга (участковая больница);</p> <p>– с. Нарын-Талача (ФАП).</p>
3	Шилкинский район	157-242 км (85 км)	<p>– ГКУЗ «Забайкальский Территориальный центр медицины катастроф»;</p> <p>– ГАУЗ «Шилкинская ЦРБ» г. Шилка;</p> <p>– ГУЗ «Краевая больница № 3»</p> <p>с. Новоберезовское (врачебная амбулатория);</p> <p>– с. Средняя Кия (ФАП);</p> <p>– с. Богомягково (ФАП).</p>
4	Нерчинский район	243-266 км (23 км)	<p>– ГУЗ «Нерчинская ЦРБ», г. Нерчинск;</p> <p>– с. Знаменка (ФАП).</p>
5	Чернышевский район	267-444 км (177 км)	<p>– ГУЗ «Чернышевская ЦРБ», пгт. Чернышевск;</p> <p>– п. Жирекен (участковая больница);</p> <p>– п. Багульный (ФАП);</p> <p>– с. Алеур (ФАП);</p> <p>– с. Гаур (ФАП);</p> <p>– с. Ульякан (ФАП).</p>
6	Могочинский район	445-743 км (298 км)	<p>– ГУЗ «Могочинская ЦРБ», г. Могоча;</p> <p>– п. Ксеньевка (участковая больница);</p>

№ п/п	Муниципальное образование	Протяжен- ность ФАД в пределах района	Медицинские организации района в зоне ответственности
			<ul style="list-style-type: none"> – п. Ключевский (участковая больница); – ст. Амазар (врачебная амбулатория); – с. Сбега (ФАП); – пгт. Ключевский (ФАП); – с. Таптугары (ФАП); – с. Семиозерный (ФАП).
Федеральная автомобильная дорога (А-350) Чита - Забайкальск			
1	Читинский район	12-58 км (46 км)	<ul style="list-style-type: none"> – ГКУЗ «Забайкальский Территориальный центр медицины катастроф»; – ГБУЗ «Станция скорой медицинской помощи г. Чита»; – ГУЗ «Городская клиническая больница № 1»; – ГУЗ «Краевая клиническая больница»; – ГУЗ «Краевая детская клиническая больница»; – ГУЗ «Читинская ЦРБ» г. Чита; – п. Атамановка (отделение СМП); – п. Новая (участковая больница); – п. Макавеево (врачебная амбулатория); – п. Кручина (ФАП).
2	Карымский район	59-99 км (40 км)	<ul style="list-style-type: none"> – ГУЗ «Карымская ЦРБ» пгт. Карымское; – п. Дарасун (участковая больница); – с. Новодоронинск (ФАП).
3	Агинский район	100-163 км (63 км)	<ul style="list-style-type: none"> – ГУЗ «Агинская окружная больница» пгт. Агинское; – с. Южный Аргалей (ФАП).
4	Могойтуйский район	164-234 км (70 км)	<ul style="list-style-type: none"> – ГУЗ «Могойтуйская ЦРБ», пгт. Могойтуй; – с. Ага (Хила) (врачебная амбулатория); – с. Ага-Хангил (врачебная амбулатория).
4	Оловянинский район	235-349 км (114 км)	<ul style="list-style-type: none"> – ГУЗ «Оловянинская ЦРБ» пгт. Ясногорск; – пгт. Оловянная (районная больница); – п. Ясная (участковая больница); – с. Бырка (ФАП); – с. Хада-Булак (ФАП).
5	Борзинский район	350-404 км (54 км)	<ul style="list-style-type: none"> – ГУЗ «Борзинская ЦРБ» г. Борзя; – пгт. Шерловая Гора (участковая больница); – п. Шерловая (ФАП); – с. Южное (ФАП).
6	Забайкальский район	405-483 км (78 км)	<ul style="list-style-type: none"> – ГУЗ «Забайкальская ЦРБ» пгт. Забайкальск; – с. Даурия (ФАП); – с. Билитуй (ФАП).

ПРИЛОЖЕНИЕ № 6
к Стратегии развития санитарной авиации в
Забайкальском крае до 2024 года

**Медицинские организации на автомобильных дорогах
краевого значения в пределах Забайкальского края**

№ п/п	Районы Забайкальского края	Протяженность дороги в пределах района	Медицинские организации района
1	Акшинский район	75 км	– ГУЗ «Акшинская ЦРБ», с. Акша; – с. Нарасун (ФАП); – с. Урейск (ФАП).
2	Александровско- Заводский район	135 км	– ГУЗ «Александрово-Заводская ЦРБ», с. Александровский Завод; – с. Бутунтай (ФАП); – с. Шаранча (ФАП); – с. Кириллица (ФАП).
3	Балейский район	210 км	– ГУЗ «Балейское ЦРБ» г. Балей; – с. Ундино-Поселье (врачебная амбулатория); – с. Подойничино (ФАП); – с. Унда (ФАП); – с. Жетково (ФАП).
4	Борзинский район	255 км	– ГУЗ «Борзинское ЦРБ» г. Борзя; – п. Шерловая Гора (участковая больница); – с. Кондуй (ФАП); – с. Соловьевск (ФАП); – с. Усть-Озерное (ФАП); – с. Шоноктуй (ФАП); – с. Курунзулай (ФАП); – с. Кондуй (ФАП).
5	Газимурско- Заводский район	90 км	– ГУЗ «Газимуро-Заводская ЦРБ», с. Газимурский Завод; – с. Батакан (участковая больница); – с. Широкая (участковая больница); – с. Трубачево (ФАП); – с. Тайна (ФАП).
6	Калганский район	45 км	– ГУЗ «Калганская ЦРБ», с. Калга; – с. Доно (ФАП); – с. Нижний Калгукан (ФАП).
7	Краснокаменский район	30 км	– ГУЗ «Краевая больница № 4», г. Краснокаменск; – п. Целинный (участковая больница); – с. Богдановка (ФАП); – с. Кайластуй (ФАП).
8	Красночикойский район	120 км	– ГУЗ «Красночикойская ЦРБ», с. Красный Чикой; – с. Черемхово (участковая больница); – с. Захарово (участковая больница); – с. Шимбилик (ФАП);

№ п/п	Районы Забайкальского края	Протяженность дороги в пределах района	Медицинские организации района
			– с. Фомичево (ФАП).
9	Кыринский район	105 км	– ГУЗ «Кыринская ЦРБ», с. Кыра; – с. Мангут (участковая больница); – с. Мордой (ФАП); – с. Тарбальджей (ФАП); – с. Ульхун-Партия (ФАП).
10	Нерчинский район	60 км	– ГУЗ «Нерчинская ЦРБ», г. Нерчинск; – с. Зюльзя (участковая больница); – с. Нижние Ключи (ФАП).
11	Нерчинско- Заводский район	80 км	– ГУЗ «Нерчинско-Заводская ЦРБ», с. Нерчинский Завод; – с. Благодатка (участковая больница); – с. Олочи (ФАП); – с. Ивановка (ФАП).
12	Оловянинский район	90 км	– ГУЗ «Оловянинская ЦРБ», пгт. Ясногорск; – с. Калангуй (участковая больница); – с. Улятуй (ФАП); – с. Булум (ФАП); – с. Турга (ФАП); – с. Бурулятуй (ФАП).
13	Приаргунский район	180 км	– ГУЗ «Приаргунская ЦРБ», пгт. Приаргунск; – с. Кличка (врачебная амбулатория); – с. Бырка (ФАП); – с. Улан (ФАП); – с. Зоргол (ФАП); – с. Урулжонгуй (ФАП); – с. Новоивановка (ФАП).
14	Сретенский район	75 км	– ГУЗ «Сретенская ЦРБ», п. Кокуй; – г. Сретенск (районная больница); – п. Усть-Карск (участковая больница); – с. Верхняя Куэнга.
15	Шелопугинский район	120 км	– ГУЗ «Шелопугинская ЦРБ», с. Шелопугино; – с. Нижняя Шахтама (врачебная амбулатория); – с. Банщикова (ФАП); – с. Глинянка (ФАП); – с. Ишикан (ФАП); – с. Мироново (ФАП); – с. Сивачи (ФАП).
16	Шилкинский район	180 км	– ГАУЗ «Шилкинская ЦРБ», г. Шилка; – ГУЗ «Краевая больница № 3», пгт. Первомайский; – п. Холбон (участковая больница); – с. Размахнино (участковая больница); – с. Галкино (ФАП); – с. Мирсаново (ФАП).

ПРИЛОЖЕНИЕ № 7
к Стратегии развития санитарной авиации в
Забайкальском крае до 2024 года

**Сеть отделений скорой медицинской помощи Забайкальского
края, расположенных в муниципальных образованиях**

№ п/п	Медицинская организация	Население	Количество бригад СМП				Мед. персонал		Количество автомобилей СМП			
			Всего	Фельдшерских	Врачебных	Специализиро- ванных	Врачи	Средний мед. персонал	Всего	Класс А	Класс Б	Класс С
1	2	3	4	5	6	7	8	9	10	11	12	13
1	Всего		109	87	10	12	76	646	212	108	96	8
2	ГБУЗ "ССМП г. Чита"	343735	28	8	8	12	67	176	32		27	5
3	Агинская ОБ	34 787	1		1		4	9	4	2	2	
4	Ново-Орловская УБ	2 894	1	1				4	4	4		
5	Акшинская ЦРБ	9 064	1	1				5	4		4	
6	Александрово-Заводская ЦРБ	7 580	1	1				6	2		2	
7	Балейская ЦРБ	17 958	2	2				19	3	3		
8	Борзинская ЦРБ	47 409	3	3				19	7	4	3	
9	Шерловогорская УБ	12 132	1	1				8	2	2		
10	Харанорская СМП	944	1	1				8	2	2		
11	Газимуро-Заводская ЦРБ	8 812	1	1				5	7	6	1	
12	Дульдургинская ЦРБ	14 295	1	1				8	6	5	1	
13	Забайкальская ЦРБ	21 192	1	1				9	6		5	1
14	Каларская ЦРБ	8 018	1	1				4	3	2	1	
15	Калганская ЦРБ	7 612	1	1				4	5	4	1	
16	Карымская ЦРБ	35 291	1	1			1	9	3	3		
17	Курорт-Дарасун УБ	2 887	1	1				4	2	2		
18	Ст. Дарасун УБ	6 896	1	1				12	2	2		
19	Урульгинская УБ	3 150	1	1				6	1	1		
20	Краснокаменная КБ 4	58 840	4	3	1		3	31	9	7	2	
21	Красночикойская ЦРБ	18 066	1	1				10	3		3	
22	Кыринская ЦРБ	12 457	1	1				9	2		2	
23	Мангутская УБ	2 134	1	1				5	2		2	
24	Могойтуйская ЦРБ	26 056	4	4			1	7	5	4		1
25	Могочинская ЦРБ	24 474	1	1				7	4		4	
26	Нерчинско-Заводская ЦРБ	9 428	1	1				8	5	2	3	
27	Нерчинская ЦРБ	27 234	8	8				15	6	4	2	
28	Оловянинская ЦРБ	35 921	2	2				15	7	6	1	
29	Оловянинская РБ	7 472	1	1				10	3	3		
30	Калангутуйская УБ	1 663	1	1				4	3	3		
31	Ононская ЦРБ	9 807	1	1				7	3		3	
32	Петровск-Забайкальская ЦРБ	33 502	3	3				19	4	3		1
33	Балягинская УБ	2 935	1	1				4	1	1		
34	Малетинская УБ	2 863	1	1				4	1	1		
35	Ново-Павловская УБ	26 238	1	1				4	1		1	
36	Приаргунская ЦРБ	19 941	1	1				8	2	1	1	
37	Сретенская ЦРБ	21 569	2	2				12	2	2		

№ п/п	Медицинская организация	Население	Количество бригад СМП				Мед. персонал		Количество автомобилей СМП			
			Всего	Фельдшерских	Врачебных	Специализированных	Врачи	Средний мед. персонал	Всего	Класс А	Класс Б	Класс С
38	Сретенская РБ	6 643	1	1				8	1	1		
39	Усть-Карская УБ	1 724	1	1				4	1	1		
40	Тунгокоченская ЦРБ	11 676	1	1				5	3		3	
41	Вершино-Дарасунская РБ	5 478	1	1				4	2		2	
42	Улетовская ЦРБ	29 342	1	1				10	4	3	1	
43	ЗАТО п. Горный УБ	9 164	1	1				5	2	2		
44	Николаевская ВА	1 492	1	1				2	2	2		
45	Хилокская ЦРБ	28 335	4	4				13	9	7	2	
46	Бадинская УБ	4 687	1	1				4	1	1		
47	Могзонская УБ	3 467	1	1				3	2	1	1	
48	Харагунская УБ	2 800	1	1				3	2	2		
49	Домнинская УБ	6 687	1	1				9	2		2	
50	Новинская УБ	10 159	1	1				9	2	1	1	
51	Атамановская ВА	10 364	1	1				8	2	2		
52	Чернышевская ЦРБ	32 538	4	4				34	7		7	
53	Жирекенская УБ	4 490	1	1				8	2	2		
54	Шелопугинская ЦРБ	6 873	1	1				7	3	1	2	
55	Шилкинская ЦРБ	39 428	2	2				12	5	3	2	
56	ГУЗ «КБ № 3»	11 316	1	1				4	2		2	

ПРИЛОЖЕНИЕ № 8
к Стратегии развития санитарной авиации в
Забайкальском крае до 2024 года

**Основные сведения о посадочных площадках Забайкальского края и
возможность выполнения полетов**

№ п/п	Район, населенный пункт	Наличие посадочной площадки и возможность посадки ВС			Наличие ВП вблизи МО (С- стационар ная, П- портативн ая)	Удаленно сть от Читы (км)
		Ан-2/ ТВС- 2МС	Cess na	Ми-8		
1	Агинский, пгт. Агинское	-	-	+	С	135
2	Акшинский, с. Акша	+	-	+	П	240
3	Александрово-Заводский, с. Александровский Завод	+	-	+	П	375
4	Балейский, г. Балей	+	+	+	П	260
5	Борзинский, г. Борзя	+	+	+	С	300
6	Газимуро-Заводский, с. Газимурский Завод	+	+	+	С (2019 г.)	390
7	Дульдургинский, с. Дульдурга	-	-	+	П	150
8	Забайкальский, пгт. Забайкальск	+	-	+	П	395
9	Каларский, с. Чара	+	+	+	С (2019 г.)	685
10	Каларский, с. Средний Калар	+	-	+	-	560
11	Калганский, с. Калга	+	-	+	П	440
12	Карымский, пгт. Карымское	-	-	+	С	85
13	Краснокаменский, г. Краснокаменск	+	+	+	П	420
14	Красночикойский, с. Красный Чикой	+	+	+	П	390
15	Красночикойский, с. Менза	-	-	+	-	425
16	Кыринский, с. Кыра	+	+	+	С	350
17	Могойтуйский, пгт. Могойтуй	-	-	+	С	140
18	Могочинский, г. Могоча	+	+	+	С	480
19	Нерчинский, г. Нерчинск	+	+	+	П	250
20	Нерчинско-Заводский, с. Нерчинский Завод	+	-	+	П	470
21	Оловянинский, пгт. Ясногорск	+	-	+	П	220
22	Оловянинский, пгт. Оловянная	-	-	+	-	195
23	Ононский, с. Нижний Цасучей	+	-	+	П	220
24	Петровск-Забайкальский, г. Петровск-Забайкальский	+	+	+	С (2019 г.)	335
25	Приаргунский, пгт. Приаргунск	+	+	+	П	480
26	Сретенский, г. Сретенск	+	+	+	-	330
27	Сретенский, пгт. Кокуй	-	-	+	С	300

28	Тунгиро-Олёкминский, с. Тупик	-	-	+	-	520
29	Тунгиро-Олёкминский, с. Моклакан	-	-	+	-	480
30	Тунгокоченский, с. Верх-Усугли	+	-	+	П	165
31	Тунгокоченский, с. Тунгокочен	+	-	+	-	285
32	Тунгокоченский, с. Юмурчен	+	-	+	-	420
33	Тунгокоченский, с. Красный Яр	+	-	+	-	330
34	Тунгокоченский, пгт. Вершино-Дарасунский	+	-	+	-	170
35	Тунгокоченский, с. Усть-Каренга	+	-	+	-	400
36	Улётовский, с. Улёты	-	-	+	П	95
37	Хилокский, г. Хилок	+	+	+	П	220
38	Чернышевский, пгт. Чернышевск	+	-	+	П	320
39	Шелопугинский, с. Шелопугино	+	+	+	П	300
40	Шилкинский, г. Шилка	+	-	+	П	200
41	Шилкинский, пгт. Первомайский	+	+	+	-	180
